

قرار رئيس مجلس الوزراء

رقم ٩٠ لسنة ٢٠٢٣

رئيس مجلس الوزراء

بعد الاطلاع على الدستور ؛

وعلى قانون نظام الإدارة المحلية الصادر بالقانون رقم ٤٣ لسنة ١٩٧٩

ولائحته التنفيذية ؛

وعلى القانون رقم ١٠ لسنة ١٩٩٠ بشأن نزع ملكية العقارات للمنفعة العامة

ولائحته التنفيذية ؛

على قرار رئيس الجمهورية رقم ٢٧٩ لسنة ٢٠١٨ بالتفويض فى بعض الاختصاصات ؛

وعلى قرار رئيس مجلس الوزراء رقم ٣٠٢٨ لسنة ٢٠٢١ باعتبار مشروع تطوير

محور ٢٦ يوليو وإنشاء محاور مرورية متصلة به فى نطاق محافظة الجيزة من أعمال

المنفعة العامة ؛

وعلى قرار رئيس مجلس الوزراء رقم ١٧٨٨ لسنة ٢٠٢٢ باستبدال الخرائط

وجداول الإحداثيات المرفقة بهذا القرار بالخرائط والإحداثيات المرفقة بقرار رئيس

مجلس الوزراء رقم ٣٠٢٨ لسنة ٢٠٢١ المشار إليه ؛

وبناءً على ما عرضه وزير التنمية المحلية ؛

قرر:

(المادة الأولى)

يُعتبر من أعمال المنفعة العامة مشروع تطوير محور ٢٦ يوليو والمحاور المتصلة

به فى النطاق المحصور بين طريق القاهرة / الإسكندرية الصحراوى غرباً حتى نهر النيل

شرقاً داخل الحدود الإدارية لمحافظة الجيزة .

(المادة الثانية)

يستولى بطريق التنفيذ المباشر على العقارات اللازمة لتنفيذ المشروع المشار إليه فى المادة السابقة ، والمبين موقعها وحدودها وأسماء ملاكها الظاهرين بالمذكرة الإيضاحية والخرائط المساحية والكشوف المرفقة .

(المادة الثالثة)

يُلغى ما يخالف أحكام هذا القرار .

(المادة الرابعة)

يُنشر هذا القرار فى الجريدة الرسمية .

صدر برئاسة مجلس الوزراء فى ١٧ جمادى الآخرة سنة ١٤٤٤ هـ

(الموافق ١٠ يناير سنة ٢٠٢٣) .

رئيس مجلس الوزراء

دكتور/ مصطفى كمال مدبولى

وزارة التنمية المحلية

مذكرة إيضاحية

لمشروع قرار رئيس مجلس الوزراء

بإضفاء صفة النفع لمشروع تطوير محور ٢٦ يوليو

وإنشاء محاور مرورية متصلة به لصالح محافظة الجيزة

فى النطاق المحصور من طريق القاهرة إسكندرية الصحراوى غرباً

حتى نهر النيل شرقاً داخل الحدود الإدارية لمحافظة الجيزة

رقم ٩٠ لسنة ٢٠٢٣

أتشرف بعرض الآتى :

صدر قرار السيد الدكتور رئيس مجلس الوزراء رقم ٣٠٢٨ لسنة ٢٠٢١ باعتبار مشروع تطوير محور ٢٦ يوليو وإنشاء محاور مرورية متصلة به فى النطاق المحصور من طريق القاهرة إسكندرية الصحراوى غرباً حتى نهر النيل شرقاً داخل الحدود الإدارية لمحافظة الجيزة .

كما صدر قرار السيد الدكتور رئيس مجلس الوزراء رقم ١٧٨٨ لسنة ٢٠٢٢ باستبدال الخرائط والإحداثيات الخاصة بالمشروع ليصبح المسار وفقاً للخرائط والإحداثيات المرفقة بهذا القرار .

ورد كتاب الأمانة العامة لوزارة الدفاع متضمناً إضافة جزء جديد إلى مشروع المنفعة العامة المشار إليه الأمر الذى يتطلب إضفاء صفة النفع العام على هذا الجزء الجديد .

ورد كتاب محافظة الجيزة رقم (٣) المؤرخ ٣/١/٢٠٢٣ مرفقاً به مذكرة إيضاحية

تتضمن طلب المحافظة تقرير صفة النفع العام على كامل مسار مشروع محور ٢٦ يوليو

والمحاور المتصلة به فى النطاق المحصور من طريق القاهرة إسكندرية الصحراوى غرباً حتى نهر النيل شرقاً داخل الحدود الإدارية لمحافظة الجيزة ومنها والخاص بميدان سفنكس والمطالع والمنازل المحيطة به وذلك طبقاً لكشوف الملاك الظاهرين السوارى بكتاب المحافظة المشار إليه والاستيلاء على الأراضى والعقارات بطريق التنفيذ المباشر .

وحيث يتطلب الأمر استصدار قرار جديد بتقرير صفة النفع العام على كامل مسار المشروع شامل الجزء المضاف طبقاً لآخر رفع مساحى على الطبيعة بحسب التشغيل الفعلى للمشروع وإلغاء ما يخالف أحكام هذا القرار .

وحيث انتهت مديرية المساحة بالجيزة من إعداد كشوف حصر الملاك الظاهرين والخرائط المساحية لكامل المشروع بما فيه الجزء المضاف .

ومحافظة الجيزة على استعداد لدفع التعويضات النهائية التى تنتهى إليها لجنة تقدير التعويضات المشكلة طبقاً للمادة السادسة من القانون رقم ١٠ لسنة ١٩٩٠ حيث أرفق بالأوراق كشوف بأسماء الملاك الظاهرين للعقارات والأراضى المطلوب نزع ملكيتها ، والاستيلاء عليها بطريق التنفيذ المباشر .

ولما كان مشروع تطوير محور ٢٦ يوليو وكذا إنشاء محاور مرورية متصلة به لصالح محافظة الجيزة يحقق نفعاً عاماً لأهالى المحافظة الأمر الذى يتطلب اتخاذ الإجراءات اللازمة لتقرير هذه الصفة له والاستيلاء بطريق التنفيذ المباشر على الأراضى والعقارات اللازمة .

لذلك وإعمالاً لأحكام القانون رقم ٤٣ لسنة ١٩٧٩ بشأن نظام الإدارة المحلية والقوانين المعدلة له ولائحته التنفيذية والقانون رقم ١٠ لسنة ١٩٩٠ وتعديلاته بشأن نزع ملكية العقارات للمنفعة العامة ولائحته التنفيذية .

فقد أعد مشروع القرار المرفق والمتضمن إلغاء ما يخالفه من أحكام .
برجاء - فى حالة الموافقة - التوجيه بإصداره .

وزير التنمية المحلية

لواء/ هشام عبد الغنى آمنة

تحت إشراف وزارة الشؤون البلدية والقروية والإسكان

الهيئة السعودية العامة للتخطيط
البلدية والتنمية والبنية
عقلية العمرية

١٥
٢٠٢٣
٩
١٠

الملاحظات	الوصف	الاسم	المساحة بالمتري مربع	تقسيم المناطق			القيمة	العمود	التسمية	المرکز	م
				أ	ب	ج					
m 5	طريق خضراء (البنية)	علاء التعلاني	22,12	0	0	3,03				1	
	طريق خضراء (البنية)		247,48,88	5	21	9,57				2	
	طريق خضراء (البنية)		88,20	0	0	12,23				3	
	طريق خضراء (البنية)		2,220,94	0	12	16,53				4	
	طريق خضراء (البنية)		406,99	0	2	7,81				5	
m 1	طريق خضراء (البنية)		5,148,13	1	5	9,89				6	
	طريق خضراء (البنية)		1,192,74	0	6	19,54				7	
	طريق خضراء (البنية)		2,027,60	0	11	14,02				8	
	طريق خضراء (البنية)		1,151,02	0	6	13,82				9	
	طريق خضراء (البنية)		1,114,50	0	6	8,82				10	
m 194	طريق خضراء (البنية)		890,22	0	4	21,95				11	
m 195	طريق خضراء (البنية)		388,62	0	2	5,29				12	
m 196	طريق خضراء (البنية)		125,29	0	0	17,16				13	
	طريق خضراء (البنية)		612,92	0	3	12,04				14	
	طريق خضراء (البنية)		85,51	0	0	11,72				15	
	طريق خضراء (البنية)		13,89	0	0	1,90				16	
	طريق خضراء (البنية)		0,68	0	0	0,08				17	
m 198	طريق خضراء (البنية)		20,06	0	0	2,75				18	
m 197	طريق خضراء (البنية)		1,143,74	0	6	12,82				19	
m 4	طريق خضراء (البنية)		33,18	0	0	4,55				20	
	طريق خضراء (البنية)		84,38	0	0	11,57				21	
	طريق خضراء (البنية)		12,392,69	2	22	15,12				22	
	طريق خضراء (البنية)		1,116,62	0	6	17,33				23	
	طريق خضراء (البنية)		1,185,96	0	6	18,81				24	
m 3	طريق خضراء (البنية)		2,303,34	0	43	3,82				25	
	طريق خضراء (البنية)		256,66	0	2	0,90				26	
	طريق خضراء (البنية)		345,69	0	1	23,40				27	

مدير الشؤون البلدية والقروية والإسكان

مدير الشؤون البلدية والقروية والإسكان

مدير الشؤون البلدية والقروية والإسكان

مدير الشؤون البلدية والقروية والإسكان

مدير الشؤون البلدية والقروية والإسكان

⑤
٥/٤

تتفقد الملاك الظاهريين المذرووع بواسطة محضر 26 يناير

قائمة المصنوعة العامة المسجلة
مبنية المسجلة بالحيوية
ملاك المذرووعات

الرقم	التاريخ	الصفحة	الملاحظات
1	18	3	ملاك مع محضر 18 ديسمبر
2	18	3	ملاك مع محضر 18 ديسمبر
3	18	3	ملاك مع محضر 18 ديسمبر
4	18	3	ملاك مع محضر 18 ديسمبر
5	18	3	ملاك مع محضر 18 ديسمبر
6	18	3	ملاك مع محضر 18 ديسمبر
7	18	3	ملاك مع محضر 18 ديسمبر
8	18	3	ملاك مع محضر 18 ديسمبر
9	18	3	ملاك مع محضر 18 ديسمبر
10	18	3	ملاك مع محضر 18 ديسمبر
11	18	3	ملاك مع محضر 18 ديسمبر
12	18	3	ملاك مع محضر 18 ديسمبر
13	18	3	ملاك مع محضر 18 ديسمبر
14	18	3	ملاك مع محضر 18 ديسمبر
15	18	3	ملاك مع محضر 18 ديسمبر
16	18	3	ملاك مع محضر 18 ديسمبر
17	18	3	ملاك مع محضر 18 ديسمبر
18	18	3	ملاك مع محضر 18 ديسمبر
19	18	3	ملاك مع محضر 18 ديسمبر
20	18	3	ملاك مع محضر 18 ديسمبر
21	18	3	ملاك مع محضر 18 ديسمبر
22	18	3	ملاك مع محضر 18 ديسمبر
23	18	3	ملاك مع محضر 18 ديسمبر

مجلس
الهيئة العامة للغذاء والدواء
الجمهورية العربية السورية

رئيس الهيئة العامة للغذاء والدواء
د. محمد علي حسان

رئيس مجلس المصنوعات
د. محمد علي حسان

مجلس
الهيئة العامة للغذاء والدواء
الجمهورية العربية السورية

١٧

تختلف الملاكات الطاقوية لمشروع توسعة محور 26 بولاية

الولاية العمومية للولاية المسماة
عمومية الصناعات والتجارة
مكتب المراسلات

التمويلات	الوصف	الامر	التمويلات	المبلغ	العدد	القيمة	العدد	القيمة	العدد	القيمة
m 34	ارض زراعية	ارض مسورة محصورة بحوروك	301,07	0	1	17,288	3	ضمان 3	26	مقابل مع مشروع 18 تسيير
	ارض الزراعة تربية الدواجن		6,14	0	0	1,14	3	ضمان 3	28	مقابل مع مشروع 18 تسيير
	مبني		17,048	0	0	2,34	3	ضمان 3	28	مقابل مع مشروع 18 تسيير
m 35	ارض الزراعة تربية الدواجن	مخز حوروك ليدواجن	85,70	0	0	9,01	3	ضمان 3	27	مقابل مع مشروع 18 تسيير
m 36	مبني	مخز حوروك ليدواجن	6,18	0	0	0,71	3	ضمان 3	28	مقابل مع مشروع 18 تسيير
m 37	ارض الزراعة	مخز حوروك محصورة بحوروك	62,25	0	0	8,54	3	ضمان 3	29	مقابل مع مشروع 18 تسيير
m 38	ارض زراعية	ارض حوروك	23,30	0	0	3,20	3	ضمان 3	30	مقابل مع مشروع 18 تسيير
m 39	مخز	ارض زراعية	45,67	0	0	6,25	3	ضمان 3	31	مقابل مع مشروع 18 تسيير
m 40	مخز	ارض زراعية محصورة بحوروك	64,27	0	0	8,81	3	ضمان 3	32	مقابل مع مشروع 18 تسيير
			57,93	0	0	7,84	3	ضمان 3	33	مقابل مع مشروع 18 تسيير
			4,31	0	0	0,59	3	ضمان 3	34	مقابل مع مشروع 18 تسيير
m 41	ارض زراعية	لم يمتلك	18,41	0	0	2,52	3	ضمان 3	35	مقابل مع مشروع 18 تسيير
			205,45	0	1	4,17	3	ضمان 3	36	مقابل مع مشروع 18 تسيير
			144,87	0	0	2,01	3	ضمان 3	37	مقابل مع مشروع 18 تسيير
			81,50	0	0	12,85	3	ضمان 3	38	مقابل مع مشروع 18 تسيير
m 42	ارض زراعية	مستعمرة لتسيير ليدواجن	323,18	0	1	20,31	3	ضمان 3	39	مقابل مع مشروع 18 تسيير
			24,74	0	0	3,39	3	ضمان 3	40	مقابل مع مشروع 18 تسيير
			61,12	0	0	8,38	3	ضمان 3	41	مقابل مع مشروع 18 تسيير
m 43	ارض زراعية	لم يمتلك	325,05	0	1	20,97	3	ضمان 3	42	مقابل مع مشروع 18 تسيير
			34,87	0	0	4,78	3	ضمان 3	43	مقابل مع مشروع 18 تسيير
			12,58	0	0	1,73	3	ضمان 3	44	مقابل مع مشروع 18 تسيير
m 44	ارض زراعية	مخازن حوروك ليدواجن	149,98	0	0	20,56	3	ضمان 3	45	مقابل مع مشروع 18 تسيير
			70,81	0	0	2,85	3	ضمان 3	46	مقابل مع مشروع 18 تسيير
m 45	ارض زراعية	مخازن حوروك ليدواجن	153,39	0	0	21,03	3	ضمان 3	47	مقابل مع مشروع 18 تسيير
			22,19	0	0	3,04	3	ضمان 3	48	مقابل مع مشروع 18 تسيير

بشخصية السيد محمد بن المصطفى الكورني
بشخصية السيد محمد بن المصطفى الكورني

محمد بن المصطفى الكورني

محمد بن المصطفى الكورني

محمد بن المصطفى الكورني

٤٧

كشف السجل العقاري للمشروع ترميم محور 26 بوايو

الهيئة المصرية العامة المساحة
مديرية المساحة بطهريه
مكتب المشروعات

ملاحظات	الوصف	الاسم	المساحه بالمتر مربع			القطعة	الرقم	التسمية	الشارع	رقم
			ق	ط	م					
m 46	ارض زراعية	جبل عن تسويح ابو ظفر	146.38	0	20.34	3	عقار مع مشروع 18 نسو	عقار مع مشروع 18 نسو	عقار مع مشروع 18 نسو	50
			64.19	0	7.43	عقار مع مشروع 18 نسو				
m 47	ارض زراعية	مكة مسود وبنكو	8.59	0	1.31	3	عقار مع مشروع 18 نسو	عقار مع مشروع 18 نسو	عقار مع مشروع 18 نسو	52
			8.64	0	1.18	عقار مع مشروع 18 نسو				
m 29	ارض قنصه	صالح بركت	170.74	0	23.41	35 - 2	عقار مع مشروع 18 نسو	عقار مع مشروع 18 نسو	عقار مع مشروع 18 نسو	54
			83.60	0	11.46	عقار مع مشروع 18 نسو				
m 20a	ارض قنصه	نعمو جو محمد	109.74	0	16.05	3	عقار مع مشروع 18 نسو	عقار مع مشروع 18 نسو	عقار مع مشروع 18 نسو	56
			10.06	0	1.38	عقار مع مشروع 18 نسو				
	ارض قنصه	عقار مع محمد	67.61	0	9.27	3	عقار مع مشروع 18 نسو	عقار مع مشروع 18 نسو	عقار مع مشروع 18 نسو	57

عقار المساكن لعمارة 16

ابو رويش

العقار

٥

تدقيق الحسابات المرفوع رقم 25 بتاريخ

هيئة المحاسبة المالية للمملكة
مخبرية المحاسبة بالعمارة
مجلس المحاسبة

الرموز	الوصف	الأمم	المبلغ بالدينار	العدد	النسبة	القيمة	العدد	النسبة
h 5	رئيس قسم المالية	عبد الشرف	1,715,471	9	19,222	147	1	
h 1	رئيس مخبرية الحسابات الرسمية	زيدة السعيد	1,078,444	8	3,877	89,489-465	2	
	مخبرية الحسابات		489,396	2	19,110	83-89	3	
	مخبرية		12,172	0	1,666	53-89	4	
h 10	رئيس دائرة	مصطفى عبد القادر	80,400	0	8,298	174	5	
	مخبرية		26,652	0	3,685	130	6	
	مخبرية		403,591	2	7,333	130	7	
h 11	رئيس قسم	احمد غويك	16,116	0	2,222	130	8	
	مخبرية		36,988	0	5,077	130	9	
h 11a	رئيس قسم	عبد الهادي عبد الوهاب	23,564	0	3,293	130	10	
h 11b	رئيس دائرة	احمد فويك	976,388	5	5,065	130	11	
h 11c	رئيس دائرة	شيمون فرحات عبد السلام	698,011	3	23,432	130	12	
h 12	رئيس دائرة	زياد سعيد	574,433	2	72,564	130	13	
h 12a	رئيس دائرة	زياد سعيد	583,002	3	6,299	130	14	
h 12b	رئيس دائرة	زياد سعيد	709,335	4	1,172	130	15	
h 12c	رئيس دائرة	زياد سعيد	747,665	4	6,651	130	16	
h 13	رئيس دائرة	زياد سعيد	3,010,400	17	4,777	130	17	
	مخبرية		2,166	0	0,390	130	18	
	مخبرية		853,011	4	20,986	130	19	
h 14	رئيس دائرة	عبد الطيب	17,300	0	2,377	130	20	
h 15	رئيس دائرة	زياد سعيد	149,564	10	20,800	130	21	
h 16	رئيس دائرة	احمد عبد الوهاب	18,644	0	2,985	130	22	
h 16a	رئيس دائرة	احمد عبد الوهاب	3,495	0	0,487	130	23	
h 17	رئيس دائرة	زياد سعيد	565,035	3	6,599	37	24	
h 2	رئيس دائرة	زيدة السعيد	37,723	0	5,117	90	25	
h 3	رئيس دائرة	زيدة السعيد	13,935	0	4,500	98	26	
h 4	رئيس دائرة	زياد سعيد	1,070,844	6	2,833	88-42	27	
	مخبرية		188,721	0	23,144	88-42	28	
h 5	رئيس دائرة	زيدة السعيد	114,005	0	16,064	114	29	
	مخبرية			0			30	

حاجر اهلي غرداسة نعمة 12
أوريدان
الوسيم

محمد ناصر بن عبد القادر
مخبرية

عبد السلام
مخبرية

زيدة السعيد
مخبرية

زيدة السعيد
مخبرية

٧

كتاب قوائم الناخبين لانتخابات نيابة عن دائرة 26 بالبر

نيابة عن دائرة 26
قائمة الناخبين
لانتخابات نيابة عن دائرة 26

م	المركز الانتخابي	الاسم	الوصف	الملاحظات	المساحة بالمتري		المساحة بالقدم		القطعة	الموقع	التعليق	المركز الانتخابي
					م	ب	م	ب				
31					177.90	0	1	0.39	05 ضمن			
32					109.36	0	0	15.00	174 ضمن			
33					299.58	0	1	11.51	08 ضمن			
34					123.63	0	0	16.95	174 ضمن			
35					601.02	0	3	10.68	08-08 ضمن			
36					209.61	0	1	4.74	174 ضمن			
37					369.47	0	2	2.68	08 ضمن			
38					11.57	0	0	1.00	08 ضمن			
39					69.74	0	0	11.07	174 ضمن			
40					37.54	0	0	5.09	34 ضمن			
41					9.63	0	0	1.31	132 ضمن			
42					11.59	0	0	1.59	34 ضمن			
43					4.75	0	0	0.65	132 ضمن			
44					37.84	0	0	5.19	34 ضمن			
45					25.64	0	0	3.54	132 ضمن			
46					75.72	0	0	10.52	34 ضمن			
47					95.01	0	0	8.91	34 ضمن			
48					89.66	0	0	11.47	34 ضمن			
49					62.72	0	0	0.69	147 ضمن			
50					17.01	0	0	2.33	34 ضمن			
51					44.31	0	0	6.08	147 ضمن			
52					43.61	0	0	5.98	147 ضمن			
53					18.02	0	0	2.47	147 ضمن			
54					113.67	0	0	15.89	147 ضمن			
55					13.68	0	0	1.08	147 ضمن			
56					32.81	0	0	11.38	147 ضمن			
57					33.27	0	0	4.06	34 ضمن			
58					16.24	0	0	2.23	34 ضمن			
59					70.94	0	0	9.73	34 ضمن			
60					81.45	0	0	11.17	34 ضمن			

هاجر العلي كراسة لعدد 12
أبو رولان
البرج

بسم الله الرحمن الرحيم
هذه القائمة هي قائمة الناخبين
لانتخابات نيابة عن دائرة 26
البرج

٧

٧

٧

٢٥

تفصيل الحسابات المحاسبية لسنة 2022

مجلس القضاء الأعلى
مجلس القضاء الإداري
مجلس القضاء الشرعي

رقم الحساب	الوصف	البيان	المبلغ بالدينار	ف	ص	المبلغ بالدينار	المبلغ بالدينار	المبلغ بالدينار	المبلغ بالدينار	المبلغ بالدينار	المبلغ بالدينار	المبلغ بالدينار	المبلغ بالدينار
m 33	رئيس النيابة	مستحق	348,21	0	1	23,74	130	مدين					89
m 34	رئيس النيابة	مستحق	385,69	0	2	4,88	130	مدين					90
m 37	رئيس النيابة	مستحق	40,37	0	0	5,64	130	مدين					91
m 38	رئيس النيابة	مستحق	491,22	0	2	19,35	130	مدين					92
m 41	رئيس النيابة	مستحق	330,01	0	1	21,25	130	مدين					93
m 42	رئيس النيابة	مستحق	670,02	0	3	19,87	130	مدين					94
m 43	رئيس النيابة	مستحق	751,64	0	4	7,06	130	مدين					95
m 44	رئيس النيابة	مستحق	22,37	0	0	3,07	130	مدين					96
m 45	رئيس النيابة	مستحق	383,70	0	2	1,87	130	مدين					97
m 46	رئيس النيابة	مستحق	14,06	0	0	2,04	130	مدين					98
m 47	رئيس النيابة	مستحق	379,46	0	2	4,03	130	مدين					99
m 48	رئيس النيابة	مستحق	14,34	0	0	1,97	130	مدين					100
m 49	رئيس النيابة	مستحق	317,55	0	1	19,55	130	مدين					101
m 50	رئيس النيابة	مستحق	394,35	0	2	6,07	130	مدين					102
m 51	رئيس النيابة	مستحق	136,68	0	0	18,74	130	مدين					103
m 52	رئيس النيابة	مستحق	1,401,63	0	0	0,19	130	مدين					104
m 53	رئيس النيابة	مستحق	70,10	0	0	9,61	130	مدين					105
m 48	رئيس النيابة	مستحق	137,95	0	0	18,91	130	مدين					106
m 49	رئيس النيابة	مستحق	34,89	0	0	4,74	130	مدين					107
m 50	رئيس النيابة	مستحق	252,07	0	1	10,56	130	مدين					108
m 51	رئيس النيابة	مستحق	64,86	0	0	11,64	130	مدين					109
m 52	رئيس النيابة	مستحق	253,91	0	1	12,17	130	مدين					110
m 53	رئيس النيابة	مستحق	1,05,79	0	0	14,50	130	مدين					111
m 54	رئيس النيابة	مستحق	145,90	0	0	20,01	130	مدين					112
m 55	رئيس النيابة	مستحق	1,087,27	0	6	2,34	130	مدين					113
m 56	رئيس النيابة	مستحق	39,99	0	0	5,07	130	مدين					114
m 57	رئيس النيابة	مستحق	312,79	0	1	18,89	130	مدين					115
m 58	رئيس النيابة	مستحق											116

مجلس القضاء الأعلى
مجلس القضاء الإداري
مجلس القضاء الشرعي

مجلس القضاء الأعلى
مجلس القضاء الإداري
مجلس القضاء الشرعي

مجلس القضاء الأعلى
مجلس القضاء الإداري
مجلس القضاء الشرعي

مجلس القضاء الأعلى
مجلس القضاء الإداري
مجلس القضاء الشرعي

مجلس القضاء الأعلى
مجلس القضاء الإداري
مجلس القضاء الشرعي

٩

تخلف صاحب المالكين المبرمج لخدمة مورد 28 بوليف

الهيئة القومية للملكة المسجلة
مدرسة الخدمة بالبريد
مكتب المحامى عبد

الملكيات	الوصف	الاسم	المسجل بالبريد	رق	ص	المسجل بالبريد	القيمة	المرجع	التعليق	الرقم
m 55	مصلحة مورد المراسلة	شركة بوليف للتجارة الالكترونية	278,277	0	1	13,588	60-48	المرجع		1177
m 66	الاجازات	الراجح عبد المنعم محمد	136,776	0	0	18,775	60-59	المرجع		1118
	عقود		15,668	0	0	2,145	69-45	المرجع		1119
	عقود		12,377	0	0	1,681	59-45	المرجع		1200
m 57	اجازات زراعية	مكتب بوليف للتجارة	1,802,398	0	10	7,221	69-48	المرجع		1211
m 58	اجازات زراعية	مكتب بوليف للتجارة	312,245	0	1	18,244	69	المرجع		1222
m 59	اجازات زراعية	الراجح عبد الرحمن عبد السيد علي	1,106,022	0	6	7,659	69	المرجع		1243
m 6	عقود	عبد جلال محمد عبد الرحمن عبد السيد علي	30,490	0	0	4,224	132	المرجع		1244
m 60	اجازات زراعية	مكتب عبد المنعم محمد علي	429,000	0	2	10,332	69	المرجع		1245
m 51	اجازات زراعية	مكتب عبد السيد محمد علي	208,598	0	1	4,855	69	المرجع		1256
m 52	عقود	الراجح علي محمد علي	70,259	0	0	9,581	69	المرجع		1277
	عقود		7,732	0	0	1,060	69	المرجع		1278
m 53	عقود عقودية	صندوق بوليف للتجارة	591,777	0	3	9,144	69	المرجع		1279
	عقود		23,236	0	0	3,200	69	المرجع		1300
	عقود		8,158	0	0	1,121	69	المرجع		1311
	عقود		87,600	0	0	12,071	69	المرجع		1332
m 64	عقود	مكتب بوليف للتجارة	794,448	0	1	7,445	69	المرجع		1333
m 55	عقود	الهيئة القومية للتجارة	184,000	0	4	1,223	69	المرجع		1344
	عقود	مكتب عبد السيد محمد علي	12,044	0	0	1,653	69	المرجع		1355
m 56	عقود	مكتب عبد السيد محمد علي	499,689	0	2	19,281	69	المرجع		1356
	عقود		11,141	0	0	1,452	69	المرجع		1377
m 67	عقود	مكتب عبد السيد محمد علي	92,110	0	0	12,631	69	المرجع		1378
	عقود		3,175	0	0	0,443	69	المرجع		1379
m 68	عقود	مكتب عبد السيد محمد علي	16,722	0	0	2,281	69	المرجع		1400
m 7	عقود	مكتب عبد السيد محمد علي	83,632	0	0	11,239	132	المرجع		1411
m 8	عقود	مكتب عبد السيد محمد علي	72,271	0	0	9,011	132	المرجع		1412
m 9	عقود	مكتب عبد السيد محمد علي	61,271	0	0	8,231	132	المرجع		1433
	عقود		92,252	0	0	12,689	132	المرجع		1444
m 29	عقود	مكتب عبد السيد محمد علي	199,701	0	1	3,298	132	المرجع		1445

محاور اخطى لخدمة لمرجع 12
المرجع

مكتب المحامى عبد المنعم محمد علي

مكتب المحامى عبد المنعم محمد علي

مكتب المحامى عبد المنعم محمد علي

١٠

تحت إشراف اللجنة الوطنية للمرجع الورقة رقم 26 بتاريخ

الهيئة الوطنية للمرجع الورقة رقم 26
مجلس الوزراء

المرجع	المرجع	المرجع	المرجع	المستطوع بالطن			القطعة	المرجع	المرجع	المرجع
				ل	ط	س				
146	1,202.63	0	6	20.90		30	لشن			
147	33.73	0	0	4.82		38	لشن			
148	334.09	0	1	21.07		34	لشن			
149	2,195.21	0	12	13.00		3770	لشن			
150	195.18	0	1	2.76		4378	لشن			
151	214.47	0	1	5.41		182	لشن			
152	18.42	0	0	2.86		132	لشن			
153	67.77	0	0	9.28		147	لشن			
154	1,285.44	0	7	8.25		136,42,48,49,45,60	لشن			
155	10.71	0	0	1.47		139	لشن			
156	158.36	0	0	21.44		174	لشن			

حاجر اعالي كورناية لمرجع 12
المرجع



مجلس البلديات الثلاثة المتحدون لولاية تلمسان 26 يناير 2023

الولاية الرسمية لولاية تلمسان
محافظة تلمسان بولاية تلمسان
مجلس البلديات الثلاثة المتحدون

الرقم	الاسم	الوصف	المساحة بالمتر مربع	مساحة بطلان			الطاقة	الارتفاع	الارتفاع	الارتفاع
				ق	م	س				
m 207	عبد الهادي احمد عن	ارض زراعية	206,91	0	1	4,37	15	ضمت	1	
m 208	مبارك عطية	ارض زراعية	397,90	0	2	6,56	12	ضمت	2	
m 78	عطية عبد الحفيظ عبد الحويطي والاشق	ارض زراعية	262,05	0	1	11,03	20	ضمت	3	
m 80	عبد الواسع عن	مطبخ	82,26	0	0	11,20	21	ضمت	4	
m 81	عبد الحفيظ عبد الواسع	ارض زراعية	79,07	0	0	10,95	21	ضمت	5	
m 83	عبد الواسع عن	ارض زراعية	167,00	0	0	22,90	21	ضمت	6	
m 84	عطية عبد الحفيظ عبد الواسع	ارض زراعية	320,65	0	1	19,96	21	ضمت	7	
m 85	عطية عبد الحفيظ عبد الواسع	ارض زراعية	4,200,05	0	6	23,29	20	ضمت	8	
m 86	مستودع عن مصطفى	ارض زراعية	17,24	0	0	2,38	21	ضمت	9	
m 87	مبارك عطية احمد	ارض زراعية	386,24	0	2	4,97	21	ضمت	10	
m 88	احمد حوزة الطاهر عن	ارض زراعية	8,67	0	0	1,19	21	ضمت	11	
m 89	احمد حوزة الطاهر عن	ارض زراعية	2,137,40	0	12	5,07	21	ضمت	12	
m 90	احمد حوزة الطاهر عن	ارض زراعية	813,24	0	4	16,51	22-20	ضمت	13	
m 91	احمد حوزة الطاهر عن	ارض زراعية	2,018,23	0	14	12,73	23	ضمت	14	
m 92	احمد حوزة الطاهر عن	ارض زراعية	1,593,47	0	9	2,49	23	ضمت	15	
m 93	احمد حوزة الطاهر عن	ارض زراعية	913,79	0	5	5,30	23	ضمت	16	
m 94	احمد حوزة الطاهر عن	ارض زراعية	584,39	0	3	8,13	17-23	ضمت	17	
m 95	احمد حوزة الطاهر عن	ارض زراعية	760,69	0	4	8,33	17	ضمت	18	
m 96	احمد حوزة الطاهر عن	ارض زراعية	927,45	0	6	7,17	16-17	ضمت	19	
m 97	احمد حوزة الطاهر عن	ارض زراعية	322,23	0	4	21,48	15	ضمت	20	
m 98	احمد حوزة الطاهر عن	ارض زراعية	751,06	0	4	6,98	15	ضمت	21	
m 99	احمد حوزة الطاهر عن	ارض زراعية	26,79	0	0	3,67	12	ضمت	22	
m 94	احمد حوزة الطاهر عن	ارض زراعية	1,226,50	0	7	0,17	12	ضمت	23	
m 95	احمد حوزة الطاهر عن	ارض زراعية	139,68	0	0	19,15	16	ضمت	24	
m 95	احمد حوزة الطاهر عن	ارض زراعية	1,483,74	0	8	14,44	12	ضمت	25	

مجلس البلديات الثلاثة المتحدون لولاية تلمسان

الولاية

مجلس البلديات الثلاثة المتحدون

مجلس البلديات الثلاثة المتحدون

مجلس البلديات الثلاثة المتحدون

مجلس البلديات الثلاثة المتحدون

مجلس البلديات الثلاثة المتحدون

Handwritten signature and stamp at the top left.

Handwritten signature and stamp in the middle left.

Handwritten signature and stamp in the lower middle left.

Handwritten signature and stamp at the bottom left.

١٥

تختلف مساحة المقام بين المشروع خمسة أمتار 250 بالمتر

هيئة العمارة لجنة المساحة
مخبرية المساحة الجغرافية
لجنة الطرق على

الامتدادات	الوصف	المساحة المزمعة	المساحة المزمعة	المساحة المزمعة	المساحة المزمعة	المساحة المزمعة	المساحة المزمعة	المساحة المزمعة	المساحة المزمعة	المساحة المزمعة	المساحة المزمعة	المساحة المزمعة
م	م	م	م	م	م	م	م	م	م	م	م	م
m 96	لحارة زراعية	718,89	0	4	2,57	12	لحارة زراعية	27				
m 97	لحارة زراعية	127,66	0	0	17,50	12	لحارة زراعية	28				
m 98	لحارة زراعية	61,18	0	0	8,39	12	لحارة زراعية	29				
m 99	تصريف الطرقات	15,85	0	0	2,17	21	تصريف الطرقات	30				
m 100	مبنى والتدوير مرآة لاسلكية	111,80	0	0	15,33	21	مبنى والتدوير مرآة لاسلكية	31				
m 101	ترعة على	947,51	0	5	9,82	12	ترعة على	32				

١٣٥
٥٤

كامل المحلة الطابوق لمشروع توسعة محور 26 يناير

الهيئة الحكومية العامة المسماة
بجريدة الصحافة بالجزيرة
مكتب المراجعة عام

الملاحظات	الوصف	الاسم	المساحة بالمتر مربع	المساحة بالمتان			القطعة	التاريخ	التسمية	المركز	م
				ل	ع	م					
M 209	ارض زراعية	المساحات ابو اعلم المساحات	216.10	0	1	5.63	68	متن		1	
M 210	مقابل	ربيع علي السوي	32.66	0	0	4.48	68	متن		2	
M 74	مبنى مسوق خشب	زواة كهي مبروك علي	6.83	0	0	0.94	64	متن		3	
M 75	قطعة ارض زراعية	زواة سيد احمد سويد	156.06	0	0	21.40	65	متن		4	
M 76	ارض زراعية	سوي و عليان مشوي	140.90	0	0	19.32	65	متن		5	
			598.09	0	3	10.01	64	متن		6	
			814.95	0	5	5.45	66	متن		7	
			402.40	0	2	7.18	64	متن		8	
			903.80	0	5	3.93	68	متن		9	
			74.00	0	0	10.15	86	متن		10	
M 77	حديقة	شعاع فرحات عبد السلام مكرور	14.26	0	0	1.96	90	متن		11	
M 78	ارض زراعية	لمعان فرحات عبد السلام مكرور	5.59	0	0	0.77	68	متن		12	
M 83	ارض زراعية	عبد الله و المساحات مسعود المساحات علي	122.62	0	0	18.81	68	متن		13	
			598.73	0	3	5.96	67	متن		14	
			39.40	0	0	5.40	69	متن		15	

حاجر اهالي بني مجدول تمرة 13

ابو رواشي

اوسيج

كشف الملك الطاهرين لمشروع توسعة محور 26 يوليو

الهيئة المصرية العامة للمساحة
مديرية المساحة بالجيزة
مكتب المشروعات

١٤٢

الامتدادات	الوصف	الاسم	المسقط		المسقط	المسقط	القطعة	الصفحة	التاريخ	الرقم
			المساحة المثلثية	ف	ب	متر				
m 211	قرية	علاء محمد نصر	375,93	0	2	3,55	مترين 73			1
m 66	مخاض	مسعود مسعود - رانيا طارق السيد علي السيد ابو علي	2,32	0	0	0,32	مترين 69			2
m 67	مخاض	رانيا مصطفى علي مسعود	6,83	0	0	0,94	مترين 1			3
m 68	مخاض	علاء محمد نصر مسعود	78,34	0	0	10,74	مترين 1			4
m 69	قرية	علاء محمد نصر مسعود	9,17	0	0	1,26	مترين 1			5
m 70	مخاض	علاء محمد نصر مسعود	223,64	0	1	6,65	مترين 1			6
m 71	مخاض	علاء محمد نصر مسعود	11,30	0	0	1,55	مترين 1			7
m 72	مخاض	علاء محمد نصر مسعود	339,46	0	1	22,54	مترين 1			8
m 73	مخاض	علاء محمد نصر مسعود	41,38	0	0	5,67	مترين 1			9
			591,17	0	3	8,06	مترين 1			
			47,67	0	0	6,52	مترين 1			
			1,106,67	0	6	7,74	مترين 2			
			37,82	0	0	5,19	مترين 73			
			23,40	0	0	3,21	مترين 2			
			1,349,58	0	7	17,05	مترين 2			

أبو خطاب بقرعة 15

أبو رواش

أبو



رئيس الهيئة
٢٠٢٣

رئيس مكتب المشروعات

٢٠٢٣

القلم بالاحياء

10

كشف الملك الطاهر بن المبروك ثمينة محضر 26 يوليو

الهيئة المصرية العامة للمساحة
مديرية المساحة بالجيزة
مكتب المحررات

ملاحظات	الوصف	الاسم	المساحة		القطعة	المساحة	الملك	الملك	م
			بالمتر مربع	بالمتر					
	غرة		13.91	0	0	1.91			1
	غرة		13.96	0	0	1.91			2
	ارض زراعية		532.69	0	3	1.04			3
	غرة		3.78	0	0	0.52			
	غرة		3.71	0	0	0.51			
	غرة	المدح حسن عبد الوهاب	1.61	0	0	0.22			
m 100	ارض زراعية, الجوام من الخرف	مناقل مشروع رقم 3766	42.47	0	0	5.82			
	ارض قضاء		32.97	0	0	4.52			
m 101	عقل	املا السيد محمد عبد الرحمن	841.08	0	4	19.33		بني سجون	
	ارض زراعية	مسعود اليراهيم عبد القادر	69.36	0	0	8.14			4
m 98	السراخة		6.33	0	0	0.87			
	ارض زراعية	ورثة حسن كامل	54.57	0	0	7.48			5
	ارض زراعية	مناقل مشروع رقم 3766	871.32	0	4	23.47			
m 99	ارض زراعية	مناقل مشروع رقم 3766	8.34	0	0	1.14			6
	ارض زراعية	مناقل مشروع رقم 3766	96.75	0	0	13.13			7
	ارض زراعية	مناقل ري	155.20	0	0	21.28			

مهاجر احمد كريمة
مهاجر احمد كريمة
مهاجر احمد كريمة

رئيس القضاة
عبد الحليم

رئيس مكتب المحررات
عبد الحليم

القائم بالمساحة
عبد الحليم

١٧٦
٥٤

الهيئة المصرية العامة للتسوية
مصرية المساحة بالبحر
مكتب التطويرات

كشف الملكيات المطالبين للمشروع توسعة محور 26 يوليو

الملكيات	الوصف	الاسم	المساحة		القطعة	التاريخ الموقوف	الرقم
			ب	م			
m 102	أرض زراعية	عبدالله محمد	31.24	0	4.28	10	1
m 103	مبنى سكني	عبدالله محمد	61.56	0	8.44	18	2
m 104	أرض زراعية	عبدالله محمد	373.50	0	3.22	12	3
m 105	أرض زراعية	عبدالله محمد	142.47	0	5.42	12	4
m 106	أرض زراعية	عبدالله محمد	847.51	0	20.21	12	5
m 107	أرض زراعية	عبدالله محمد	1,934.73	0	1.28	13	6
m 108	أرض زراعية	عبدالله محمد	53.20	0	7.29	14	7
m 109	أرض زراعية	عبدالله محمد	3,073.66	0	13.44	13	8
m 110	أرض زراعية	عبدالله محمد	5,035.12	1	18.39	14	9
m 111	أرض زراعية	عبدالله محمد	4,127.99	0	10.57	14	10
m 112	أرض زراعية	عبدالله محمد	272.08	0	23.59	13	11
m 113	أرض زراعية	عبدالله محمد	227.13	0	7.14	13	12
m 114	أرض زراعية	عبدالله محمد	301.71	0	17.37	13	13
m 115	أرض زراعية	عبدالله محمد	3280	0	8.08	14	14
m 116	أرض زراعية	عبدالله محمد	416.33	0	15.76	14	15
m 117	أرض زراعية	عبدالله محمد	70.13	0	9.62	14	16
m 118	أرض زراعية	عبدالله محمد	64.94	0	8.90	14	17
m 119	أرض زراعية	عبدالله محمد		0			18
m 120	أرض زراعية	عبدالله محمد		0			19
m 121	أرض زراعية	عبدالله محمد		0			20
m 122	أرض زراعية	عبدالله محمد		0			21
m 123	أرض زراعية	عبدالله محمد		0			22
m 124	أرض زراعية	عبدالله محمد		0			23

مهندس/عبدالله محمد/مكتب التطويرات

مهندس/عبدالله محمد/مكتب التطويرات

مهندس/عبدالله محمد/مكتب التطويرات

(17)

كشف الملكات الظاهريين لمشروع توسعة محور 26 يوليو

الهيئة الحكومية العامة للتخطيط
مديرية المساحة بالجزيرة
مكتب المشروع

ملاحظات	الوصف	الاسم	المساحة بالمتر المربع	المساحة			القطعة	المساحة	المساحة	المساحة	المساحة	المساحة	المساحة	المساحة	المساحة	المساحة	المساحة	
				ف	ط	س												
m 109	ارض زراعية	محمين قضي اسماحل	439.05	0	2	12.20		10	ضمن									1
m 110	ارض زراعية	عباس ابو زيد الشيبسي	726.38	0	4	3.60		10	ضمن									2
m 111	ارض زراعية	محمد خليفة الشيبسي	1,896.40	0	10	20.03		10	ضمن									3
m 112	قطعة	الهاب سليمان عبد الرحمن	293.21	0	1	16.20		11	ضمن									4
	ارض زراعية		6,562.84	1	13	14.87		12	ضمن									5
m 113	ارض زراعية	وردية عبد اللطيف عبد الرحمن	448.39	0	2	13.48		مقتطع مع مشروع 18 تصحر										6
m 114	ارض زراعية	مجدى عبد الفتاح خليل	2,289.81	0	13	1.97		14	ضمن									7
m 205	ارض زراعية	محمد مصطفي محمود	22.14	0	0	3.04		10	ضمن									8
	مصرف عربة الشيبسي	منقعة ربي	111.26	0	0	15.26		14	ضمن									9
	شارع	منقعة طرق	87.53	0	0	12.00		14	ضمن									10

بمقتضى
مهندس مساح نظرية المساحة بالجزيرة



الملك الشيبسي
C-205

رئيس مكتب المشروع
كلابو سن

الملك الشيبسي

١٨

خلاف الملكة الطاهرين المطروح ترميمه بمقدار 26 يوليو

الهيئة المصرية العامة المسجلة
مديرية المساحة بالجيزة
مكتب المطرودات

المنطقة	الوصف	الاسم	المساحة بالمتر مربع		المساحة بالقدم		القطعة	الرقم	الوصف	التعليق	المركز
			م ²	م ²	م ²	م ²					
m 118	ارض زراعية	محمود ابو دينا	938.88	0	5	8.74	21	ضمن 21			1
			3,058.81	0	17	11.41	22	ضمن 22			2
			28.73	0	0	3.94	مستأجر مع مطروح 18 نسيم				3
m 119	ارض زراعية	سليمان لخص زينة	172.56	0	0	23.66	23	ضمن 23			4
m 120	ارض زراعية	سيد ابو عجلة	341.18	0	1	22.78	23	ضمن 23			5
			363.33	0	2	1.82	23	ضمن 23			6
m 121	ارض زراعية	عبد النعمان حنظل علي	14.28	0	0	1.96	24	ضمن 24			7
	ارض زراعية		217.13	0	1	5.77	21	ضمن 21			8
m 204	غرفة	عاطي حسن مسلم	3.35	0	0	0.46	21	ضمن 21			9
	مصرف السيليل	منطقة زوي	88.23	0	0	12.10	4371	مطروح رقم 4371			10
	مصرف كوم برية	منطقة زوي	181.95	0	1	0.95	4370	مطروح رقم 4370			11

١٦

مكتب الملكة الطاهرين المصروفات لخدمة عدد 28 م بالبر

كادية العمرة العامة للخدمة
مديرية العمرة بالجزيرة
مكتب المصروفات

اللاخطات	الوصف	الاسم	المساحة بالمتر المربع	المساحة بالقدم			القائمة	المركز التابع للموقف	م
				ف	ط	س			
m 115	ارض زراعية	ريفي رفاص الشهيبي	3,203.62	0	18	11.38	24-27 ضمن	١	
m 116	ارض زراعية	محمود ابو بيضا - حسن ابو بيضا	1,209.96	0	6	21.90	24 ضمن	2	
m 117	ارض زراعية	طله ابو ناصر	2,349.80	0	13	10.19	21-24, 19 ضمن	3	

٢٠٢٣

تلف الملاك القائم على المشروع خمسة صودر 26 بالكيلو

الهيئة العمومية العامة المسماة
مطوية المسطحة بجزيرة
مطبخ المطر عن

مناطق	الوقت	الاسم	المساحة المزمع الترخيص	المساحة الملائم		القطعة	التصنيف	القيمة	الرقم	الرقم
				ك	ط					
M 121	ارض زراعية	عبد السلام مطر عبد	5,562.79	1	7	47.38	19	خمس		
			3,192.73	0	18	5.77	25	خمس		للشعراء والشعراء مرة 34
M 122	ارض زراعية	كمال عبد طالب	1,290.38	0	7	8.93	26	خمس		



مجلس الزراعة المائية بطنجة وتوسعة مورد 26 كيلومتر

الوكالة المغربية للتربية المائية
مديرية المصايد البحرية
مجلس المصايد تحت

اللائحة	الوصف	الاسم	المساحة (مترين مربعين)	المسطح			القطعة	المساحة	العمق	العمق	المساحة	العمق	المساحة	العمق
				ل	ط	م								
M 123	شبكة مسجولة	عبد الحليم حيدر ابو ميناوية	127,75	0	0	17,52	37	مترين	37	مترين	37	مترين	37	
M 124	ارض زراعية	عبد الحليم حيدر ابو ميناوية	1,311,54	0	7	14,33	43-39-38	مترين	43-39-38	مترين	43-39-38	مترين	43-39-38	
M 125	ارض زراعية	وراية سعد السيد	2,057,56	0	11	19,51	39-38	مترين	39-38	مترين	39-38	مترين	39-38	
M 126	ارض زراعية	وراية سعد السيد	194,78	0	4	2,71	39-38	مترين	39-38	مترين	39-38	مترين	39-38	
M 127	ارض زراعية	وراية سعد السيد	1,147,57	0	6	13,35	49	مترين	49	مترين	49	مترين	49	
M 128	ارض زراعية	وراية سعد السيد	1,123,63	0	6	10,07	51-50-48	مترين	51-50-48	مترين	51-50-48	مترين	51-50-48	
M 129	ارض زراعية	مجدى طاه امين	1,467,17	0	8	9,17	94	مترين	94	مترين	94	مترين	94	
M 130	ارض زراعية	مجدى طاه امين	21,23	0	0	2,91	51-48	مترين	51-48	مترين	51-48	مترين	51-48	
M 131	ارض زراعية	عبد الحليم حيدر ابو ميناوية	487,70	0	2	18,87	48	مترين	48	مترين	48	مترين	48	
	ارض زراعية	مجلس المصايد تحت	116,80	0	0	16,02	مشاريع رقم 3762							

مجلس المصايد تحت
مجلس المصايد تحت

رئيس المجلس
مجلس المصايد تحت

رئيس مكتب المصايد تحت
مجلس المصايد تحت

المدير والمدير
مجلس المصايد تحت

٤٢

خلف المرحوم الطاهر بن المشويخ أرملة متول 26 يناير

الولاية المغربية العامة للتمهنة
مديرية التعمير والتهيئة
مكتب المراسلات

ملاحظات	الوصف	الاسم	المساحة بالمتر المربع	المساحة بالدينار			القطعة	الحيات	التسمية	المركز	م
				الدينار	ط	سن					
m 130	ارض زراعية	سلي حموه طه امين	14,14	0	0	1,94	38	ضمن			1
m 131	ارض زراعية	ع. عبد المنعم عبد القاسم	5,98	0	0	0,82	38	ضمن			2
m 132	ارض زراعية	سلي حموه طه امين	1,082,34	0	6	4,41	4	ضمن	٣٣	٣٣	3
m 133	ارض زراعية	مكرم حسين طاهي	4,704,90	1	2	21,12	4	ضمن			4
m 134	ارض زراعية	هيام قطي السيد احمد الرشيد	2,288,39	0	13	1,77	6-5	ضمن			5

٥٣١
٢٠٢٣

كشف المبالغ القائمة لمشروع تهيئة محفل 26 يونيو

ملاحظات	الوصف	الاسم	المبلغ بغير الترتيب	المستحقات بالآلاف			اللقطة	الخصم	التسمية	المرکز	م
				أ	ب	ج					
م 135	الارض لزاوية	حظي محمود علي ابراهيم مزعلق	212,400	0	1	5,12	٥2	خصم		1	
م 138	الارض لزاوية	حكيم حسين شلت	206,71	0	1	4,34	٥2	خصم		2	
م 137	الارض لزاوية	محمد حسين احمد حود	329,89	0	1	21,23	54-53	خصم		3	
م 138	الارض لزاوية	عبدالمطلب نصر عبدالمطلب	1,039,68	0	5	22,66	55-54	خصم		4	
م 139	الارض لزاوية	سكرة حسين عبدالمطلب شلت	2,590,23	0	14	19,16	57-56	خصم		5	
	مصرف التخليص	بنظمة لوي	789,73	0	4	12,28	59	خصم		6	
م 141	الارض لزاوية	حسن علي علي القضي	27,40	0	0	3,76	59	خصم		7	

ملاحظة لزاوية 13 قسم بول

ملاحظة لزاوية 13 قسم بول

ملاحظة لزاوية 13 قسم بول



 Hassan Ali
 مدير مكتب الترخيص



 Hassan Ali
 مدير مكتب الترخيص



 Hassan Ali
 مدير مكتب الترخيص



 Hassan Ali
 مدير مكتب الترخيص

الهيئة العمومية العامة للتسمية
 مديرية التسمية بالجزيرة
 مكتب الترخيص

٤٤

تخلف الملكة الطاهرين المشروع ترميمه محور 26 يناير

الهيئة الحكومية العامة للتخطيط
مديرية المساحة بالجزيرة
مكتب الخرطوم

الرقم	الوصف	المساحة المخطط	المساحة المخطط	المساحة المخطط	المساحة المخطط	المساحة المخطط	المساحة المخطط	المساحة المخطط	المساحة المخطط	المساحة المخطط
143	الرياح الاصغر منطقة زراعية	396.30	0	2	0.34	ضمن 2	المقطع والغفارة نمرة B قسم اول	نهايا	اصيلية	1
	الرياح الاصغر منطقة زراعية	519.23	0	2	23.19					2

٤٥

مجلس الشورى القطري للبيئة والتنمية 26 يناير

جريدة الرسمية القطرية
مجلس الشورى القطري
مجلس الشورى القطري

ملاحظات	توصيف	الاسم	المساحة (مترين مربعين)	المساحة			القطعة	المقطع الجغرافي	نوع	رقم
				مترين	متر	متر				
	ارض اخصاب		256.39	0	1	11.16				1
	مطبخ	مطبخ عمودي للثلاثي	124.77	0	0	17.11	3			2
	مصرف السمكة صوري	مشروع 388 رين	522.75	0	2	23.68	11			3
	ارض راعية	مطبخ عمودي للثلاثي	582.50	0	3	5.13	12-11			4
	مصرف صوري	مطبخ عمودي	5.02	0	0	0.69	4-3			5
	الارض الاصغر	مطبخ عمودي	119.91	0	0	16.44	12			6

٤٢٦

ملف: ٤٢٦/٥٠

الهيئة العامة للغذاء والدواء
مديرية التفتيش بالجودة
مكتب التفتيش رقم ٥

رقم	الاسم	التصنيف	التعليق	المسحوق		المسحوق بالفلان		الكمية	التاريخ	النتيجة
				كجم	لتر	كجم	لتر			
1	زيتون لاداعي	زيتون لاداعي	١٣.٨	٥.08	0	0	0	٥.08	١٣.٨	ممنوع
2	زيتون لاداعي	زيتون لاداعي	١٣.٨	١٦.78	0	0	0	١٦.78	١٣.٨	ممنوع
3	زيتون لاداعي	زيتون لاداعي	21.44	0	0	0	0	21.44	١٨	ممنوع
4	زيتون لاداعي	زيتون لاداعي	16.59	0	8	16.59	0	16.59	١٧-١٨	ممنوع
5	زيتون لاداعي	زيتون لاداعي	3.50	0	0	3.50	0	3.50	١٦	ممنوع
6	زيتون لاداعي	زيتون لاداعي	11.00	0	10	11.00	0	11.00	١٦-١٧-١٨	ممنوع
7	زيتون لاداعي	زيتون لاداعي	19.48	0	17	19.48	0	19.48	١٨-١٧-١٦	ممنوع
8	زيتون لاداعي	زيتون لاداعي	15	0	7	8.09	0	8.09	١٥	ممنوع
9	زيتون لاداعي	زيتون لاداعي	25	0	16	13.48	0	13.48	25	ممنوع
10	زيتون لاداعي	زيتون لاداعي	47	0	21	4.13	0	4.13	47	ممنوع
11	زيتون لاداعي	زيتون لاداعي	47	0	0	6.51	0	6.51	47	ممنوع
12	زيتون لاداعي	زيتون لاداعي	47-٤٣-٤١	1.10	7	1.10	0	1.10	47-٤٣-٤١	ممنوع
13	زيتون لاداعي	زيتون لاداعي	45-٤٤	4.52	11	4.52	0	4.52	45-٤٤	ممنوع
14	زيتون لاداعي	زيتون لاداعي	14	0	16	17.14	0	17.14	١٤	ممنوع
15	زيتون لاداعي	زيتون لاداعي	44	0	7	16.76	0	16.76	44	ممنوع
16	زيتون لاداعي	زيتون لاداعي	14	0	0	5.44	0	5.44	١٤	ممنوع
17	زيتون لاداعي	زيتون لاداعي	31	0	0	23.06	0	23.06	٣١	ممنوع
18	زيتون لاداعي	زيتون لاداعي	25	0	1	5.02	0	5.02	25	ممنوع
19	زيتون لاداعي	زيتون لاداعي	47	0	0	10.07	0	10.07	47	ممنوع
20	زيتون لاداعي	زيتون لاداعي	47	0	0	6.07	0	6.07	47	ممنوع

تاريخ: ١٨/١٢/٢٠٢٢

مديرية التفتيش بالجودة

١٥/١/٢٠٢٣

مكتب التفتيش رقم ٥

١٨/١٢/٢٠٢٢

١٧

كشف الحسابات المحاسبية لسنة 2023

الهيئة العامة للغذاء والدواء
مخبرية المملكة العربية
سجل المحاسبين

الملاحظات	الوصف	الاسم	المستطاح بالمشروع	المستطاح يقطن		القطعة	المساحة المأهولة	م
				ل	ط			
	مصرف الفدر	مملكة روم	87.87	0	0	21.05	21 ضمن	1
m 160-m 161	ارض زراعية	ميد عطير على طريق النصاريا بمصرف عراف على	3,306.28	0	48	21.34	48 ضمن	2
m 159	ارض زراعية	امد على حوزة هبة	2,762.51	0	15	18.78	48 ضمن	3
m 158	ارض زراعية	على حوزتين وسطه على و الحوزان	2,105.56	0	12	0.70	40 ضمن	4
m 157	شبكة صومال	امد على حوزة امد هبة	150.03	0	0	20.57	48 ضمن	5
			253.58	0	1	10.77	48 ضمن	
m 156	ارض زراعية	ولاية طرس على الطريق على الطريق	997.33	0	5	16.75	48 ضمن	6
m 155	ارض زراعية	مطير 1 على موش امد امير حوزة امد موش	6,879.40	1	15	7.27	47 ضمن	7
m 162	ارض اضمه	مطير ازال على	124.87	0	0	16.68	34 ضمن	8

٤٧

تخلف المالك القانوني لمشروع تومسة حدود 26 يوليو

الهيئة المصرية العامة المساحة
مدرسة المساحة بالجيزة
مكتب المساحة

الامتلاكات	توصيف	الاسم	المساحة بالمتر مربع	المساحة بـ			القطعة	العمودات	التسمية	التاريخ	رقم
				ل	ط	م					
b 93	ارض زراعية	اشرف حسن سليمان	259,88	0	1	11,63	307 فسخ				1
				0	7	42,31					2
b 94	ارض زراعية	العبد السيد مهران	545,45	0	3	2,79	فسخ 313-194 فسخ	العمودات 2	تسمية		3
				0	3	13,15					4
b 95	ارض زراعية	مروان و مظهر و كرم السيد مهران	621,02	0	3	13,15	فسخ 315-49-48 فسخ				4

٤٩

الهيئة العمومية الوطنية للتخطيط
مخبرية المساحة والجيوديزيا
مكتب المشروع جات

كشف الملاك الظاهري للمشروع تربية محور 26 بوليف

البيانات	الوصف	الرقم	المساحة طبق القياس	المساحة الظاهرية		المساحة المسجلة	المساحة المسجلة	المساحة المسجلة	المساحة المسجلة	المساحة المسجلة	المساحة المسجلة	المساحة المسجلة	المساحة المسجلة	المساحة المسجلة	المساحة المسجلة	المساحة المسجلة	المساحة المسجلة	المساحة المسجلة	
				ب	م														
K 33	ارض قضاء		122.05	0	0	16.73	38	مسن											1
K 34	ارض الزراعية		103.88	0	0	14.24	35	مسن											2
K 35	ارض وزراعية و بها بساتين		5,188.30	1	5	12.86	36-35	مسن											3
K 36	مقتل		172.31	0	0	23.63		مسن											4
K 36	مقتل		786.06	0	4	11.78	41-40-38	مسن											5
K 36	مقتل		143.95	0	0	19.74		مسن											6
K 37	ارض زراعية		561.82	0	3	3.86		مسن											7
K 38	مقتل		501.36	0	2	20.74		مسن											8
K 38	مقتل		574.96	0	3	6.84		مسن											9
K 39	مقتل		226.37	0	1	6.90		مسن											10
K 40	ارض قضاء		264.25	0	1	12.23		مسن											11
K 40	ارض قضاء		75.34	0	0	10.33		مسن											12
K 41	مقتل		1,564.88	0	8	21.20		مسن											13
K 41	مقتل		396.34	0	2	6.21		مسن											14
K 42	ارض زراعية		688.32	0	3	6.93		مسن											15
K 42	ارض زراعية		31.87	0	0	4.37		مسن											16
K 42	ارض زراعية		292.94	0	1	16.17		مسن											17
K 42	ارض زراعية		292.94	0	1	16.17		مسن											18
K 42	ارض زراعية		292.94	0	1	16.17		مسن											19



رئيس مجلس المشروع جات
مكتب المشروع جات

رئيس مجلس المشروع جات
مكتب المشروع جات

رئيس مجلس المشروع جات
مكتب المشروع جات

الطريق ١٨ كم ٦

٤١٠

كشف الملاك الطائرين لمشروع توسعة محور 26 بربط

الهيئة المصرية العامة للمساحة
مخبرية المساحة بالجيزة
مكتب المشروع

ملاحظات	الوصف	الرقم	المساحة بالمتر المربع	ن	المساحة بالمتر المربع	ن	ن	المساحة بالمتر المربع	المساحة بالمتر المربع	المساحة بالمتر المربع	المساحة بالمتر المربع	المساحة بالمتر المربع	المساحة بالمتر المربع
	عقل		168.68	0	0	0	23.14		132	مسن		1	
	عقل		53.22	0	0	0	7.30		134	مسن		2	
	جولة	مسور عبد الرحمن محمد عبد الرحمن	148.42	0	0	0	20.36		134	مسن		3	
	ارض زراعية		7.399.27	1	18	18	6.56	134-133-132-93-90-88-86	147-86-93-92	مسن		4	
	ارض زراعية		5.547.15	1	7	7	16.61		145	مسن		5	
	مدى غير مسقول		201.65	0	1	1	3.85		145	مسن		6	
	مدى غير مسقول		672.01	0	3	3	20.15		145	مسن		7	
	ارض مسطحة مسقولة		545.51	0	3	3	2.80	148	145	مسن		8	
	جولة		56.94	0	0	0	7.67		146	مسن		9	
	مدى		306.30	0	1	1	18.01		146	مسن		10	
	مدى		443.15	0	2	2	12.77		146	مسن		11	
	ارض مسطحة مسقولة		26.25	0	0	0	3.80		147	مسن		12	
	ارض مسطحة مسقولة		951.89	0	5	5	10.52		92-147	مسن		13	
	ارض زراعية		22.43	0	0	0	3.08		92	مسن		14	
	ارض زراعية		28.17	0	0	0	3.96		92	مسن		15	
	ارض زراعية		24.16	0	0	0	3.31		92	مسن		16	
	ارض زراعية		52.08	0	0	0	7.14		92-147	مسن		17	
	ارض زراعية		0.08	0	0	0	0.01		146	مسن		18	
	ارض زراعية		1.25	0	0	0	0.17		92	مسن		19	

الضارين نغرة 6
تأهية
إيجابية



مهندس ابراهيم محمد محمد
رئيس
مهندس
مهندس

رئيس مكتب المشروع
مهندس
مهندس

المهندس
مهندس

٣١

تحليل الحسابات المحاسبية المرفوعة بتاريخ 26 كانون الثاني 2023

الهيئة المصرية العامة للمحاسبة
مدرسة المحاسبة بالجيزة
مكتب المحاسبة

الرمز	الوصف	البيان	المبلغ المحاسب	الدين	المدين	القيمة	التصنيف	البيان	الرمز
K 1	رصيد زراعية	رصيد وطني حيز اذنية على حد العليم	37,713,711	8	23	11,14	3 محسن		1
K 10	رصيد زراعية	استثمار في اراضي غير المملوكة والحقوق	467,76	0	2	14,77	مختلف مع محاسبة 18 محسن		2
K 11	ارصن عقارية	ارصن حيز محاسب	1,927,12	0	11	0,24	3 محسن		3
K 12	ارصن زراعية	مستطيل حيز المملوكة وطني حيز اذنية على حد العليم	1,516,52	0	8	15,94	3 محسن		4
K 13	ارصن زراعية	مستطيل حيز المملوكة وطني حيز اذنية على حد العليم	608,32	0	2	21,70	3 محسن		5
K 14	ارصن زراعية	مستطيل حيز المملوكة وطني حيز اذنية على حد العليم	3,391,95	0	19	9,09	3 محسن		6
K 15	ارصن زراعية	مستطيل حيز المملوكة وطني حيز اذنية على حد العليم	3,178,43	0	18	3,81	3 محسن		7
K 16	ارصن زراعية	الارصن زراعية المملوكة والارصن حيز اذنية على حد العليم	8,120,87	1	22	9,50	4 محسن		8
K 17	ارصن عقارية	لم يستطع	53,56	0	0	7,34	4 محسن		9
K 18	ارصن عقارية	ارصن عقارية	36,09	0	0	4,81	4 محسن		10
K 19	ارصن زراعية	ارصن زراعية	60,86	0	0	8,35	4 محسن		11
K 20	ارصن زراعية	ارصن زراعية	72,45	0	0	9,93	4 محسن		12
K 21	ارصن زراعية	ارصن زراعية	1,499,38	0	8	13,59	4 محسن		13
K 22	ارصن زراعية	ارصن زراعية	107,39	0	0	14,73	4 محسن		14
K 23	ارصن زراعية	ارصن زراعية	146,58	0	0	19,96	4 محسن		15
K 24	ارصن زراعية	ارصن زراعية	8,152,73	1	22	13,87	4 محسن		16
K 25	ارصن زراعية	ارصن زراعية	5,691,51	1	8	11,02	4 محسن		17
K 26	ارصن زراعية	ارصن زراعية	1,969,10	0	11	5,99	4 محسن		18
K 27	ارصن زراعية	ارصن زراعية	3,886,26	0	21	17,70	4 محسن		19
K 28	ارصن زراعية	ارصن زراعية	2,786,09	0	16	21,80	3 محسن		20
K 29	ارصن زراعية	ارصن زراعية	157,69	0	0	21,62	4 محسن		21
K 30	ارصن زراعية	ارصن زراعية	3,914,51	0	22	8,74	4 محسن		22
K 31	ارصن زراعية	ارصن زراعية	42,873,95	3	1	13,32	4 محسن		23
K 32	ارصن زراعية	ارصن زراعية	3,856,60	0	22	0,80	4 محسن		24
K 33	ارصن زراعية	ارصن زراعية	2,982,62	0	17	0,96	4 محسن		25
			1,119,54	0	6	4,51	3 محسن		26
			508,36	0	2	21,70	4 محسن		27
			244,55	0	1	9,53	3 محسن		28
			10,944,98	2	14	19,58	7 محسن		29
			597,74	0	3	9,96	4 محسن		30
			4,899,27	1	3	23,77	مختلف مع محاسبة 18 محسن		31

مجلس المحاسبة العامة
مجلس المحاسبة العامة

التوقيع

التوقيع

التوقيع

التوقيع

المحاسبون
المرجع

١٣١٢

خلفه السيد الطاهر بن المصطفى تومعة محود 26 مارس 2023

الهيئة العمومية لخدمة العميلة
عمومية العميلة بالعمولة
مجلس الشورى على

الامتيازات	الوصف	الاسم	المستطاع بالدين	عدد	النسبة	القيمة	التاريخ	الاسم	الرقم
K 33	ارض التهام	ابو بكر صالح الدين	505,14	0	2	21,26	مستقل مع مشروع 18	مستقل مع مشروع 18	32
K 4	مطبخ و مع الخبز	علي علي علي رزق	204,45	0	1	15,00	مستقل مع مشروع 3	مستقل مع مشروع 3	33
K 4A	ارض الشفاء	محمد عبد الصمد عوده	602,07	0	3	10,55	مستقل مع مشروع 3	مستقل مع مشروع 3	34
K 4B	ارض زراعية	سليمة بويالة	364,16	0	2	1,93	مستقل مع مشروع 3	مستقل مع مشروع 3	35
K 5	ارض زراعية	كاسر سمراجل علي	901,46	0	5	3,60	مستقل مع مشروع 4	مستقل مع مشروع 4	36
K 52	مطبخ	كاسر سمراجل علي	9,97	0	0	1,37	مستقل مع مشروع 4	مستقل مع مشروع 4	37
K 53	مطبخ	ابن عبد الجواد سوياد عبد الصمد سمير زين السليمين	59,98	0	0	8,22	مستقل مع مشروع 4	مستقل مع مشروع 4	38
K 54	مطبخ	علي بوعاصم	228,44	0	1	7,32	مستقل مع مشروع 4	مستقل مع مشروع 4	39
K 55	مطبخ	سليمة بويالة و مستطاع ابراهيم عبد الصمد نور	1,43	0	0	0,20	مستقل مع مشروع 4	مستقل مع مشروع 4	40
K 56	مطبخ	سليمة بويالة و مستطاع ابراهيم عبد الصمد نور	11,23	0	0	1,54	مستقل مع مشروع 3	مستقل مع مشروع 3	41
K 6	ارض زراعية	سليمة بويالة و مستطاع ابراهيم عبد الصمد نور	1,208,35	0	6	21,41	مستقل مع مشروع 3	مستقل مع مشروع 3	42
K 6A	ارض الشفاء	لم يستطاع	105,53	0	0	14,47	مستقل مع مشروع 3	مستقل مع مشروع 3	43
K 7	ارض زراعية	عبد القوي صانقر و بويالة علي احمد و ابراهيم احمد عبد و القوي صانقر	9,576,24	2	6	17,05	مستقل مع مشروع 3	مستقل مع مشروع 3	44
K 8	ارض زراعية	عبد القوي صانقر و علي عبد الصمد و عويان عطية و القوي صانقر	1,168,78	0	6	18,26	مستقل مع مشروع 3	مستقل مع مشروع 3	45
K 9	ارض زراعية	اسماعيل عصمان و هالة عصمان و رضا كعاب و الهادي زورن	3,259,76	0	18	14,96	مستقل مع مشروع 3	مستقل مع مشروع 3	46
K31a	ارض زراعية	لم يستطاع	35,32	0	0	4,84	مستقل مع مشروع 3	مستقل مع مشروع 3	47
m 179	ارض زراعية	بويالة ابو القاسم صانقر عبد القوي صانقر	65,41	0	0	8,97	مستقل مع مشروع 18	مستقل مع مشروع 18	48
m 180	ارض زراعية	بويالة كاسر عطية عبد الصمد سمير	8,46	0	0	1,16	مستقل مع مشروع 18	مستقل مع مشروع 18	49
m 180	ارض زراعية	بويالة كاسر عطية عبد الصمد سمير	43,54	0	0	5,97	مستقل مع مشروع 3	مستقل مع مشروع 3	50
m 180	ارض زراعية	بويالة كاسر عطية عبد الصمد سمير	4,838,20	1	3	15,39	مستقل مع مشروع 3	مستقل مع مشروع 3	51
m 181	ارض زراعية	بويالة كاسر عطية عبد الصمد سمير	6,32	0	0	1,14	مستقل مع مشروع 18	مستقل مع مشروع 18	52
m 181	ارض زراعية	بويالة كاسر عطية عبد الصمد سمير	86,88	0	0	11,91	مستقل مع مشروع 3	مستقل مع مشروع 3	53
m 182	ارض زراعية	بويالة كاسر عطية عبد الصمد سمير	214,26	0	1	5,38	مستقل مع مشروع 3	مستقل مع مشروع 3	54
m 182	ارض زراعية	بويالة كاسر عطية عبد الصمد سمير	92,06	0	0	12,62	مستقل مع مشروع 18	مستقل مع مشروع 18	55
m 183	ارض زراعية	بويالة كاسر عطية عبد الصمد سمير	15,69	0	0	2,15	مستقل مع مشروع 18	مستقل مع مشروع 18	57
m 184	ارض زراعية	بويالة كاسر عطية عبد الصمد سمير	1,947,44	0	11	3,02	مستقل مع مشروع 3	مستقل مع مشروع 3	58
m 184	ارض زراعية	بويالة كاسر عطية عبد الصمد سمير	231,47	0	1	8,56	مستقل مع مشروع 18	مستقل مع مشروع 18	59
m 185	ارض زراعية	بويالة كاسر عطية عبد الصمد سمير	9,217,51	2	4	15,87	مستقل مع مشروع 3	مستقل مع مشروع 3	60
m 185	ارض زراعية	بويالة كاسر عطية عبد الصمد سمير	3,871,65	0	22	2,86	مستقل مع مشروع 3	مستقل مع مشروع 3	62

مجلس الشورى العمومية بالعمولة

علي رزق

مجلس الشورى العمومية بالعمولة

الاسم المستطاع

ب
ب
ب

١١٣١
١٤٩

كشف الملك الظاهرين المشروع توسعة محور 26 بولاي

الرقم	الوصف	المساحة	الرقم	الوصف	المساحة	الرقم	الوصف	المساحة	الرقم	الوصف	المساحة	الرقم	الوصف	المساحة
1	الارض الزراعية	121,442	0	0	16,66	مسحوق التربة	147	مسن	1	1	1	1	1	1
2	الارض الزراعية	332,63	0	1	21,60	مسحوق التربة	149	مسن	3	3	3	3	3	3
3	الارض الزراعية	694,62	0	3	23,24	مسحوق التربة	150	مسن	0	0	0	0	0	0
4	الارض الزراعية	355,62	0	2	0,75	مسحوق التربة	151	مسن	0	0	0	0	0	0
5	الارض الزراعية	363,98	0	2	1,91	مسحوق التربة	152	مسن	0	0	0	0	0	0
6	الارض الزراعية	756,99	0	4	7,80	مسحوق التربة	153	مسن	0	0	0	0	0	0
7	الارض الزراعية	32,90	0	0	4,51	مسحوق التربة	154	مسن	0	0	0	0	0	0
8	الارض الزراعية	1,226,04	0	7	0,11	مسحوق التربة	155	مسن	0	0	0	0	0	0
9	الارض الزراعية	4,803,57	1	3	10,65	مسحوق التربة	156	مسن	0	0	0	0	0	0
10	الارض الزراعية	2,010,80	0	11	11,71	مسحوق التربة	157	مسن	0	0	0	0	0	0
11	الارض الزراعية	30,91	0	0	4,24	مسحوق التربة	158	مسن	0	0	0	0	0	0
12	الارض الزراعية	2,103,44	0	12	0,41	مسحوق التربة	159	مسن	0	0	0	0	0	0
13	الارض الزراعية	35,54	0	0	4,87	مسحوق التربة	160	مسن	0	0	0	0	0	0
14	الارض الزراعية	428,82	0	2	10,80	مسحوق التربة	161	مسن	0	0	0	0	0	0
15	الارض الزراعية	5,14	0	0	0,70	مسحوق التربة	162	مسن	0	0	0	0	0	0
16	الارض الزراعية	273,65	0	1	13,80	مسحوق التربة	163	مسن	0	0	0	0	0	0
17	الارض الزراعية	54,24	0	0	7,44	مسحوق التربة	164	مسن	0	0	0	0	0	0
18	الارض الزراعية	603,76	0	3	10,79	مسحوق التربة	165	مسن	0	0	0	0	0	0
19	الارض الزراعية	640,40	0	3	2,10	مسحوق التربة	166	مسن	0	0	0	0	0	0
20	الارض الزراعية	179,25	0	1	0,58	مسحوق التربة	167	مسن	0	0	0	0	0	0
21	الارض الزراعية	373,23	0	2	3,18	مسحوق التربة	168	مسن	0	0	0	0	0	0
22	الارض الزراعية	263,54	0	1	12,14	مسحوق التربة	169	مسن	0	0	0	0	0	0
23	الارض الزراعية	373,71	0	2	3,24	مسحوق التربة	170	مسن	0	0	0	0	0	0

الرقم 5
ناهيا
الجديدة

مهندسة
مهندسة
مهندسة

مهندسة
مهندسة
مهندسة

مهندسة
مهندسة
مهندسة

مهندسة
مهندسة
مهندسة

الهيئة العامة للمساحة
مديرية المساحة بالولاية
مكتب المثلثات

١٤٣
١٤٣

يطلب الحاج المالكين المذکورين وتسمیه مصدر 26 بالاول

الهيئة العمومية للتأمينات
مديرية التسمية بالجزيرة
مكتب الطرقات

ملاحظات	الوصف	الاسم	المسقط والمتر مربع	المسقط بالقدم			القطعة	الصفة المرفوعة	المرکز التقدير المرفوع	المتر
				ل	ط	م				
M 186	ارض زراعية	ولاد حسن	2,736,70	0	16	15,26			3	63
M 190	ارض زراعية	عصم حسن لحد	28,31	0	0	3,88			3	64
M 192	ارض زراعية	سلي عطان	71,06	0	0	9,74			3	65
	ارض زراعية		4,875,49	1	3	20,51			4	66
	ارض زراعية		23,81	0	0	3,27			3	68
M 198	ارض زراعية	السيد عبد النعم و تقيي لقيي و العزول	58,37	0	0	8,00			3	69
M 200	ارض زراعية	احمد حسي و محمد سيد و سيدي منصور و راتك السبي و الطرقات	6,995,10	1	15	23,14			3	70
M 225	ارض زراعية	حسن الشبي	508,23	0	2	21,41			3	71
M 226	ارض زراعية	ابو بكر صالح الدين	2,202,22	0	12	13,96			7	72
M 226	عزلة	ابو بكر صالح الدين	9,09	0	0	1,25			7	74
	مصرف العبيط	مطرفة ربي	2,074,79	0	11	20,49			6	75
	شارع	مطرفة طرل	26,34	0	0	3,51			4	76
	مصرف العبيط	مطرفة ربي	1,381,30	0	7	21,40			6	77

المستطوري لعمارة ٥
تبرير
١٤

(٣٥)

مجلس الدفاع القانوني لشؤون مؤسسة مصر 26 يناير 2023

الهيئة العامة للغذاء والدواء
مصرية الجمهورية
مجلس الشورى على

ملاحظات	الوصف	الاسم	الصلاحية	الرقم	نوع	تاريخ	الفترة	التاريخ	التاريخ	الرقم
b1	ارتباط زراعية	معدية معد سلقو	0	3	21.51		18			1
b1a	جذر	32.30	0	0	4.43					2
b2	شعبة معدية	149.15	0	0	20.45					3
		572.08	0	3	6.44					4
b3	ارتباط زراعية	383.29	0	2	4.55		مشاكل مع مشايخ 5845			5
		45.55	0	0	6.25		23			6
b4	ارتباط زراعية	938.83	0	5	8.73		18			7
		903.86	0	5	3.93		مشاكل مع مشايخ 5845			8
b5	ارتباط زراعية	132.74	0	0	18.20					9
b6	ارتباط زراعية	1,654.47	0	9	10.85					10
b7	ارتباط زراعية	1,050.90	0	10	13.79					11
b8	ارتباط زراعية	175.65	0	1	0.08					12
b9	ارتباط زراعية	1,190.16	0	6	17.82					13
b10	ارتباط زراعية	5,725.44	1	14	10.16					14
b11	ارتباط زراعية	180.05	0	1	0.59					15
b12	ارتباط زراعية	150.30	0	0	20.61					16
b13	ارتباط زراعية	160.12	0	0	20.58					17
b14	ارتباط زراعية	99.94	0	0	13.70					18
b15	ارتباط زراعية	125.08	0	0	17.15					19
b16	ارتباط زراعية	99.78	0	0	13.68					20
b17	ارتباط زراعية	1,201.96	0	5	20.81					21
		44.64	0	0	8.12		220			22
b18	ارتباط زراعية	78.43	0	0	10.75					23
		23.30	0	0	3.20					24
		58.03	0	0	7.66					25
b19a	ارتباط زراعية	18.23	0	0	2.59					26
b19	ارتباط زراعية	71.07	0	0	9.83					27
b20	ارتباط زراعية	99.74	0	0	13.68					28
b21	ارتباط زراعية	82.08	0	0	11.25					29
b21	ارتباط زراعية	33.88	0	0	4.61					30
b22	ارتباط زراعية	25.58	0	0	11.85					31
		83.52	0	0	3.59					32
			0	0	8.71					33

مجلس الشورى على
11 يناير 2023

مجلس الشورى على
11 يناير 2023

مجلس الشورى على
11 يناير 2023

مجلس الشورى على
11 يناير 2023

٣٦٦

لائحة أسماء الموظفين المتفرجين لسنة 2023 بالإنابة

الهيئة العمومية العامة للمساعدة
عمومية المساعدة والمهارة
مجلس المفتشين والمكاتب

الترتيب	الاسم	الوظيفة	الدرجة	الوظيفة	الترتيب	الاسم	الوظيفة	الدرجة	الوظيفة
b23	ريسان زراوية	معلمة تدريس اللغة العربية و اللغة الفرنسية و اللغة الإنجليزية و تدريس كالمادة و تدريس اللغة الفرنسية	0	2	21 36				34
b24	عبدالله تاج الدين	معلم	42 98	0	5 89				35
b25	عبدالله تاج الدين	معلم	104 85	0	14 36				36
b26	عبدالله تاج الدين	معلم	29 31	0	4 02				37
b27	عبدالله تاج الدين	معلم	72 23	0	8 90				38
b28	عبدالله تاج الدين	معلم	23 49	0	0	3 22			39
b29	عبدالله تاج الدين	معلم	57 84	0	7 53				40
b30	عبدالله تاج الدين	معلم	43 35	0	5 94				41
b31	عبدالله تاج الدين	معلم	104 83	0	14 37				42
b32	عبدالله تاج الدين	معلم	250 70	0	10 36				43
b33	عبدالله تاج الدين	معلم	211 92	0	1	3 09			44
b34	عبدالله تاج الدين	معلم	250 84	0	1	11 03			45
b35	عبدالله تاج الدين	معلم	40 53	0	5 95				46
b36	عبدالله تاج الدين	معلم	13 98	0	1 91				47
b37	عبدالله تاج الدين	معلم	292 83	0	1	16 15			48
b38	عبدالله تاج الدين	معلم	53 34	0	7 31				49
b39	عبدالله تاج الدين	معلم	88 53	0	12 16				50
b40	عبدالله تاج الدين	معلم	34 43	0	4 72				51
b41	عبدالله تاج الدين	معلم	23 34	0	3 20				52
b42	عبدالله تاج الدين	معلم	64 13	0	8 78				53
b43	عبدالله تاج الدين	معلم	21 47	0	2 94				54
b44	عبدالله تاج الدين	معلم	57 57	0	7 89				55
b45	عبدالله تاج الدين	معلم	127 51	0	17 48				56
b46	عبدالله تاج الدين	معلم	46 09	0	6 32				57
b47	عبدالله تاج الدين	معلم	100 12	0	13 73				58
b48	عبدالله تاج الدين	معلم	100 05	0	13 72				59
b49	عبدالله تاج الدين	معلم	04 99	0	11 65				60
b50	عبدالله تاج الدين	معلم	90 10	0	12 35				61
b51	عبدالله تاج الدين	معلم	640 48	0	3	15 82			62
b52	عبدالله تاج الدين	معلم	978 21	0	5	14 13			63
b53	عبدالله تاج الدين	معلم	262 64	0	1	12 01			64
b54	عبدالله تاج الدين	معلم	46 37	0	6 36				65

مدير الموارد البشرية
عبدالله تاج الدين

مدير الموارد البشرية

مدير الموارد البشرية

مدير الموارد البشرية
عبدالله تاج الدين

٧٧

مخلف المصانع القائمة بالبحر الأحمر لائحة تصدير 20٢٢

الهيئة الرسمية المختصة بالمصنع
مخبرية التفتيش بالمخبرية
مكتب الخدميات

ملاحظات	الوصف	الاسم	المسححات	المسححات	المسححات	المسححات	المسححات	المسححات	المسححات	المسححات	المسححات	المسححات	المسححات	المسححات
ملاحظات	الوصف	الاسم	المسححات	المسححات	المسححات	المسححات	المسححات	المسححات	المسححات	المسححات	المسححات	المسححات	المسححات	المسححات
	مخبر		132.67	0	0	16.19							66	
D44	مخبر	مخبر	46.21	0	0	8.34							67	
D44	مخبر	مخبر	130.88	0	0	17.96							68	
D45	مخبر	مخبر	10.69	0	0	1.47							69	
D46	مخبر	مخبر	74.74	0	0	10.25							70	
D46	مخبر	مخبر	16.72	0	0	2.29							71	
D46	مخبر	مخبر	51.10	0	0	7.01							72	
D47	مخبر	مخبر	27.04	0	0	3.70							73	
D48	مخبر	مخبر	71.98	0	0	9.87							74	
D48	مخبر	مخبر	46.76	0	0	6.27							75	
D49	مخبر	مخبر	125.91	0	0	17.26							76	
D49	مخبر	مخبر	113.41	0	0	15.56							77	
D50	مخبر	مخبر	98.51	0	0	13.23							78	
D50	مخبر	مخبر	63.46	0	0	8.70							79	
D51	مخبر	مخبر	135.74	0	0	18.61							80	
D52	مخبر	مخبر	51.56	0	0	7.07							81	
D52	مخبر	مخبر	148.81	0	0	20.40							82	
D53	مخبر	مخبر	73.28	0	0	10.06							83	
D53	مخبر	مخبر	106.28	0	0	14.43							84	
D54	مخبر	مخبر	108.46	0	0	14.60							85	
D54	مخبر	مخبر	210.40	0	1	4.55							86	
D55	مخبر	مخبر	126.80	0	0	17.38							87	
D55	مخبر	مخبر	65.98	0	0	7.58							88	
D56	مخبر	مخبر	19.14	0	0	2.82							89	
D57	مخبر	مخبر	201.27	0	1	3.60							90	
D57	مخبر	مخبر	143.06	0	0	19.62							91	
D58	مخبر	مخبر	81.95	0	0	11.24							92	
D58	مخبر	مخبر	36.20	0	0	4.96							93	
D59	مخبر	مخبر	175.81	0	1	0.11							94	
D60	مخبر	مخبر	139.17	0	0	19.08							95	
D61	مخبر	مخبر	120.68	0	0	16.56							96	
D62	مخبر	مخبر	110.73	0	0	15.18							97	
D63	مخبر	مخبر	290.06	0	1	15.77							98	

مخبر
مخبر
مخبر

مخبر
مخبر
مخبر

مخبر
مخبر
مخبر

مخبر
مخبر
مخبر

المسححات
المسححات
المسححات

المسححات	المسححات	المسححات	المسححات	المسححات	المسححات	المسححات
220	223					

٣٨

جريدة الجاهل الثاني المكونة من 26 صفحة

الهيئة العامة للغذاء والدواء
مديرية الصحة العامة
مكتب الشؤون عن

الرقم	التاريخ	الجهة	الصفحة	الملاحظات	الرقم	التاريخ	الجهة	الملاحظات			
88	127				b94	1995.79	0	11	9.65	١٩٩٥	مجلس
100	101				b85	2.972.24	0	18	23.54	225-186-186	مجلس
101	102				b66	1.775.11	0	10	3.40	17-168	مجلس
102	103				b86a	15.32	0	0	2.10		
103	104				b86b	11.83	0	0	1.62		
104	105				b86c	149.62	0	0	20.36		
105	106				b67	21.66	0	0	2.97		
106	107				b66	79.67	0	0	10.92		
107	108				b69	50.90	0	0	6.98		
108	109				b70	181.85	0	1	0.93		
109	110				b71	22.02	0	0	3.02		
110	111				b72	79.88	0	0	10.95		
111	112				b73	590.90	0	3	9.02		
112	113				b74	107.26	0	0	14.71		
113	114				b75	19.14	0	0	2.62		
114	115				b76	100.26	0	0	13.75		
115	116				b77	100.24	0	0	13.74		
116	117				b78	46.97	0	0	6.44		
117	118				b79	106.77	0	0	22.07		
118	119				b80	262.90	0	1	14.75		
119	120				b81	4.152.54	0	23	17.38		
120	121				b82	15.01	0	0	2.06		
121	122				b83	1.456.05	0	8	7.85		
122	123				b84	76.84	0	0	10.64		
123	124				b85	4.267.33	1	0	11.86		
124	125				b86	1.286.32	0	7	8.37		
125	126				b87	694.15	0	5	2.90		
126	127				b88	844.58	0	4	19.80		
127	128				b89	541.87	0	3	2.30		
128					b90	522.01	0	2	23.56		

مدير الشؤون العامة

مدير الشؤون العامة

مدير الشؤون العامة

مدير الشؤون العامة

٣٩

على ضوء القانون المؤرخ بـ 26 يناير 2023

لجنة الجمعية العامة للمملكة
مخيمية المملكة بالعمالة
مجلس الشورى على

م.م	الاسم	الصفة	الجنس	اللقبة	السن	المستحق بالدين	المستحق بالدين	المستحق بالدين	المستحق بالدين	المستحق بالدين	المستحق بالدين
١	٢	٣	٤	٥	٦	٧	٨	٩	١٠	١١	١٢
D84	فريخ زراعية	مستشفى الشيخ السعد	0	2,30	309-253	مسنين	0	0	0	0	129
B85	اربعين زراعية	المنحة ابي سعيد	0	3,08	253-159	مسنين	0	0	0	0	130
B86	اربعين زراعية	مجلس جعفر السعد عظيمي	0	4,79	53-52	مسنين	0	0	0	0	131
B87	اربعين زراعية	مجلس علي محمد السعد	0	6,52	64	مسنين	0	0	0	0	132
B88	اربعين زراعية	مجلس علي محمد السعد	0	10,49	52-49-41	مسنين	0	0	0	0	133
B89	اربعين زراعية	مجلس علي محمد السعد	0	19,26	261-159	مسنين	0	0	0	0	134
B90	مجلس	مجلسي محمد سعد سلمان	0	20,37	273-286-271-281	مسنين	0	0	0	0	135
B91	اربعين زراعية	مجلس السيد محمد بن ابراهيم	0	8,83		مسنين	0	0	0	0	136
B92	اربعين زراعية	مجلس محمد بن محمد بن عبد الوهاب	0	14,30	46	مسنين	0	0	0	0	137
M166	اربعين زراعية	رئاسة علي محمد السعد عظيمي	0	14,76	4087	مسنين	0	0	0	0	138
M167	اربعين زراعية	رئاسة - مروة محمد علي سلمان الوهابي	0	8,34	18	مسنين	0	0	0	0	139
M167	اربعين زراعية	رئاسة علي محمد السعد عظيمي	1	8,03		مسنين	0	0	0	0	140
M167a	اربعين زراعية مستقلة	مجلس مستشاري مجلسي - المجلس	0	18,61	1	مسنين	0	0	0	0	141
M168	اربعين زراعية	قراية علي السيد محمد قرايع	0	10,56		مسنين	0	0	0	0	142
M169	اربعين زراعية	المنحة وهدان	0	10,63	19	مسنين	0	0	0	0	143
M170	اربعين زراعية	قراية علي السيد محمد	0	7,10		مسنين	0	0	0	0	144
M171	مجلس	مجلس علي محمد السعد عظيمي	0	9,08	8846	مسنين	0	0	0	0	146
M172	مجلس	مجلس علي محمد السعد عظيمي	0	2,54	19	مسنين	0	0	0	0	147
M173	مجلس	مجلس علي السيد محمد	0	4,87	5845	مسنين	0	0	0	0	148
M174	مجلس	مجلس علي السيد محمد	0	8,69	21	مسنين	0	0	0	0	149
M175	مجلس	مجلس علي السيد محمد	0	12,33	5845	مسنين	0	0	0	0	150
M176	مجلس	مجلس علي السيد محمد	0	12,33	18	مسنين	0	0	0	0	151
M176	مجلس	مجلس علي السيد محمد	0	94,13	21	مسنين	0	0	0	0	153
M176	مجلس	مجلس علي السيد محمد	0	4,78	18	مسنين	0	0	0	0	154
M176	مجلس	مجلس علي السيد محمد	0	20,45	21	مسنين	0	0	0	0	155
M176	مجلس	مجلس علي السيد محمد	0	8,89	18	مسنين	0	0	0	0	156

مجلس الشورى
مجلس الشورى
مجلس الشورى

مجلس الشورى
مجلس الشورى
مجلس الشورى

مجلس الشورى
مجلس الشورى
مجلس الشورى

مجلس الشورى
مجلس الشورى
مجلس الشورى

٤١

تدفق السجلات القانونية المنشورة في جريدة 26 يوليو

الهيئة السعودية العامة للمساحة
مديرية المساحة بالقطيف
مكتب الشؤون القانونية

ملاحظات	الوصف	القيم	المبلغ بـ	رقم	المبلغ بـ	رقم	المبلغ بـ	رقم	المبلغ بـ	رقم	المبلغ بـ	رقم	المبلغ بـ	رقم	المبلغ بـ	رقم	المبلغ بـ	رقم	المبلغ بـ	رقم	
	M222	الرسام ورشامه	1,782.89	0	10	4.46														182	
	M222a	الرسام ورشامه	19.04	0	0	2.61															183
	M223	الرسام ورشامه	2,722.67	0	15	13.35															184
	M233a	الرسام ورشامه	78.62	0	0	10.78															185
	M1	مخطط	173.90	0	0	23.84															186
	M2	الرسام ورشامه	64.22	0	0	9.81															187
	M3	مخطط	160.51	0	0	20.64															188
	M4	الرسام ورشامه	208.01	0	1	4.52															189
	M5	الرسام ورشامه	246.22	0	1	9.76															190
	M6	الرسام ورشامه	199.30	0	1	3.33															191
	M6	مخطط	29.60	0	0	4.06															192
	M7	الرسام ورشامه	224.96	0	1	8.85															193
	M7	الرسام ورشامه	71.76	0	0	9.84															194
	M7	الرسام ورشامه	256.78	0	0	3.67															195
	M7	الرسام ورشامه	84.96	0	0	11.65															196
	M7	الرسام ورشامه	7.33	0	0	1.00															197
	M8	الرسام ورشامه	30.16	0	0	5.24															198
	M8	الرسام ورشامه	119.51	0	0	16.39															199
	M9	الرسام ورشامه	13.73	0	0	1.88															200
	M9	الرسام ورشامه	48.64	0	0	5.67															201
	M9	الرسام ورشامه	69.73	0	0	9.56															202
	M9-M10	مخطط	7.53	0	0	1.03															203
	M10	مخطط	79.98	0	0	10.97															204
	M10	الرسام ورشامه	5.46	0	0	0.75															205
	M11	الرسام ورشامه	34.06	0	0	4.67															206
	M11	مخطط	108.30	0	0	14.85															207
	M12	الرسام ورشامه	109.09	0	0	14.96															208
	M12	الرسام ورشامه	82.48	0	0	11.31															209
	M13	الرسام ورشامه	197.52	0	1	3.06															210

مختار من مديرية المساحة بالقطيف

رئيس اللجنة

رئيس اللجنة

رئيس اللجنة

السنة ٢٠٢٣
بوك الخيام
الرياض

٤٤

تتولى المصالح المتكاملة بالمرور خمسة عشر ٢٥ يناير

الهيئة العامة للأمن الوطني
مديرية المصالح المتكاملة بالمرور
مكتب المرور عات

ملاحظات	الوصف	الاسم	المرجع القانوني	ن	ط	سنة	القيمة	الحدود	التعليق	المرجع	ت
	ارخصا زراعية	ملاك دولة و مستفيدة لعملي	المرجع القانوني	0	1	20٠4٥	3١2 ضمن				211
529	ارخصا زراعية	ملاك دولة و اصيل مهران عبد الهادي	المرجع القانوني	0	0	11٠03					212
11	ارخصا زراعية	ملاك دولة و اصيل مهران عبد الهادي	المرجع القانوني	0	0	11٠03					213
11	ارخصا زراعية	ملاك دولة و اصيل مهران عبد الهادي	المرجع القانوني	0	0	11٠03					214
11	ارخصا زراعية	ملاك دولة و اصيل مهران عبد الهادي	المرجع القانوني	0	0	11٠03					215
11	ارخصا زراعية	ملاك دولة و اصيل مهران عبد الهادي	المرجع القانوني	0	0	11٠03					216
11	ارخصا زراعية	ملاك دولة و اصيل مهران عبد الهادي	المرجع القانوني	0	0	11٠03					217
11	ارخصا زراعية	ملاك دولة و اصيل مهران عبد الهادي	المرجع القانوني	0	0	11٠03					218
11	ارخصا زراعية	ملاك دولة و اصيل مهران عبد الهادي	المرجع القانوني	0	0	11٠03					219
11	ارخصا زراعية	ملاك دولة و اصيل مهران عبد الهادي	المرجع القانوني	0	0	11٠03					220
11	ارخصا زراعية	ملاك دولة و اصيل مهران عبد الهادي	المرجع القانوني	0	0	11٠03					221
11	ارخصا زراعية	ملاك دولة و اصيل مهران عبد الهادي	المرجع القانوني	0	0	11٠03					222
11	ارخصا زراعية	ملاك دولة و اصيل مهران عبد الهادي	المرجع القانوني	0	0	11٠03					223
11	ارخصا زراعية	ملاك دولة و اصيل مهران عبد الهادي	المرجع القانوني	0	0	11٠03					224
11	ارخصا زراعية	ملاك دولة و اصيل مهران عبد الهادي	المرجع القانوني	0	0	11٠03					225
11	ارخصا زراعية	ملاك دولة و اصيل مهران عبد الهادي	المرجع القانوني	0	0	11٠03					226
11	ارخصا زراعية	ملاك دولة و اصيل مهران عبد الهادي	المرجع القانوني	0	0	11٠03					227
11	ارخصا زراعية	ملاك دولة و اصيل مهران عبد الهادي	المرجع القانوني	0	0	11٠03					228
11	ارخصا زراعية	ملاك دولة و اصيل مهران عبد الهادي	المرجع القانوني	0	0	11٠03					229
11	ارخصا زراعية	ملاك دولة و اصيل مهران عبد الهادي	المرجع القانوني	0	0	11٠03					230
11	ارخصا زراعية	ملاك دولة و اصيل مهران عبد الهادي	المرجع القانوني	0	0	11٠03					231
11	ارخصا زراعية	ملاك دولة و اصيل مهران عبد الهادي	المرجع القانوني	0	0	11٠03					232
11	ارخصا زراعية	ملاك دولة و اصيل مهران عبد الهادي	المرجع القانوني	0	0	11٠03					233
11	ارخصا زراعية	ملاك دولة و اصيل مهران عبد الهادي	المرجع القانوني	0	0	11٠03					234
11	ارخصا زراعية	ملاك دولة و اصيل مهران عبد الهادي	المرجع القانوني	0	0	11٠03					235
11	ارخصا زراعية	ملاك دولة و اصيل مهران عبد الهادي	المرجع القانوني	0	0	11٠03					236
11	ارخصا زراعية	ملاك دولة و اصيل مهران عبد الهادي	المرجع القانوني	0	0	11٠03					237
11	ارخصا زراعية	ملاك دولة و اصيل مهران عبد الهادي	المرجع القانوني	0	0	11٠03					238



مدير المصالح المتكاملة بالمرور

مدير المصالح المتكاملة بالمرور

مدير المصالح المتكاملة بالمرور

٢٤٣

كشف الحسابات الظاهريين لمشروع ترميم محطة 26 بئر بئر

الهيئة العامة للغرفة التجارية
محكمة التجارة الداخلية بطنطا
مكتب المحاسبة العامة

ملاحظات	الوصف	التاريخ الظاهر	المستطقات		المستطقات بغير الترميم	رقم الخطة	الصفحة	التعليق	المركز
			م	د					
K1315	تحويل من ر.ا.ب.ب.ب.		0	8,600	82,889	417	صفحة 1	الطابذة 10	الجيزة
K1316	تحويل من ر.ا.ب.ب.ب.		0	3,119	23,289	417	صفحة 1		
K1317	تحويل من ر.ا.ب.ب.ب.		0	3,617	28,774	418	صفحة 1		
K1317A	تحويل من ر.ا.ب.ب.ب.		0	0,593	6,776	418	صفحة 1		
K1318	تحويل من ر.ا.ب.ب.ب.		0	6,066	44,116	418	صفحة 1		
K1318	تحويل من ر.ا.ب.ب.ب.		0	22,884	341,890	418-171	صفحة 1		
K1410	تحويل من ر.ا.ب.ب.ب.		0	3,003	36,099	172	صفحة 1		
K1400A	تحويل من ر.ا.ب.ب.ب.		0	0,959	97,118	172-175-171	صفحة 1		
K1400B	تحويل من ر.ا.ب.ب.ب.		0	0,155	4,038	171	صفحة 1		
K1411	تحويل من ر.ا.ب.ب.ب.		0	20,118	1,796	75	صفحة 1		
K1412	تحويل من ر.ا.ب.ب.ب.		0	0,285	1,866	94	صفحة 1		
K1413	تحويل من ر.ا.ب.ب.ب.		0	3,617	201,181	75	صفحة 1		
K1414	تحويل من ر.ا.ب.ب.ب.		0	13,977	602,053	77	صفحة 1		
K1415	تحويل من ر.ا.ب.ب.ب.		0	3,016	25,694	77	صفحة 1		
K1416	تحويل من ر.ا.ب.ب.ب.		0	12,478	52,053	77	صفحة 1		
K1416	تحويل من ر.ا.ب.ب.ب.		0	3,460	30,823	77	صفحة 1		
K1416	تحويل من ر.ا.ب.ب.ب.		0	13,972	59,226	77	صفحة 1		
K1416	تحويل من ر.ا.ب.ب.ب.		0	16,479	153,224	77	صفحة 1		
K1417	تحويل من ر.ا.ب.ب.ب.		0	12,609	91,930	140-142	صفحة 1		
K1418	تحويل من ر.ا.ب.ب.ب.		0	3,447	29,335	140-142	صفحة 1		
K1419	تحويل من ر.ا.ب.ب.ب.		0	17,492	229,119	142	صفحة 1		
K1501	تحويل من ر.ا.ب.ب.ب.		0	3,244	728,460	142	صفحة 1		
K151	تحويل من ر.ا.ب.ب.ب.		0	13,153	29,835	75-140-94	صفحة 1		
K152	تحويل من ر.ا.ب.ب.ب.		0	4,009	59,835	142	صفحة 1		
K153	تحويل من ر.ا.ب.ب.ب.		0	14,437	103,469	142-140	صفحة 1		
K154	تحويل من ر.ا.ب.ب.ب.		0	0,115	1,07	104	صفحة 1		
K154	تحويل من ر.ا.ب.ب.ب.		0	7,113	51,87	113-143-142	صفحة 1		

مدير المحاسبة العامة
محاسب / محاسب عام / محاسب مالي

مدير المحاسبة العامة
محاسب / محاسب عام / محاسب مالي

مدير المحاسبة العامة
محاسب / محاسب عام / محاسب مالي

مدير المحاسبة العامة
محاسب / محاسب عام / محاسب مالي

٤٤١

كثف الملاك العقاري لمشروع توسعة محور 26 بولاية

الولاية العمومية القطرية المسماة
محافظة المسماة بالجمهورية
مكتب الشؤون المدنية

ملاحظات	الوصف	الصفة الظاهر	المساحة بالمترا		المساحة بالمترا المربع	المساحة بالمترا المربع	رقم القطعة	الموضع	التاريخ	المركز
			م	د						
K154a	ارض لبناء	اربعين	0	0	0,28	2,08	119-87			
K155	ارض لبناء	ميدان عمال في حدائق	0	0	10,33	75,38	113-143-142			
K156	ارض لبناء	ميدان عمال في حدائق	0	0	3,05	22,20	142			
K157-K158	ارض لبناء	ميدان عمال في حدائق	0	1	3,41	199,83	113-143-142			
K159	ارض لبناء	ميدان عمال في حدائق	0	0	23,68	349,80	113-143-142			
K160	ارض لبناء	ميدان عمال في حدائق	0	0	11,46	83,50	113-143-142			
K161	ارض لبناء	ميدان عمال في حدائق	0	0	3,99	28,92	113-143-142			
K162	ارض لبناء	ميدان عمال في حدائق	0	0	18,75	139,17	114-113-143-142			
K162a	ارض لبناء	ميدان عمال في حدائق	0	0	18,24	96,75	143-142			
K163	ارض لبناء	ميدان عمال في حدائق	0	0	3,61	27,16	87			
K164	ارض لبناء	ميدان عمال في حدائق	0	0	3,31	24,16	87			
K165	ارض لبناء	ميدان عمال في حدائق	0	0	2,39	17,46	87			
K166	ارض لبناء	ميدان عمال في حدائق	0	0	3,29	23,46	87			
K167	ارض لبناء	ميدان عمال في حدائق	0	0	10,42	78,01	87			
K168	ارض لبناء	ميدان عمال في حدائق	0	0	3,17	23,12	87			
K169	ارض لبناء	ميدان عمال في حدائق	0	0	10,44	78,46	87			
K169a	ارض لبناء	ميدان عمال في حدائق	0	0	3,13	22,05	87			
K169b	ارض لبناء	ميدان عمال في حدائق	0	0	10,22	74,54	87			
K169c	ارض لبناء	ميدان عمال في حدائق	0	0	3,17	23,09	87			
K169d	ارض لبناء	ميدان عمال في حدائق	0	0	10,80	78,73	87			
K169e	ارض لبناء	ميدان عمال في حدائق	0	0	3,12	22,79	87			
K169f	ارض لبناء	ميدان عمال في حدائق	0	0	10,05	73,27	87			
K169g	ارض لبناء	ميدان عمال في حدائق	0	0	4,70	34,28	87			
K169h	ارض لبناء	ميدان عمال في حدائق	0	0	15,70	114,51	87			
K169i	ارض لبناء	ميدان عمال في حدائق	0	0	2,37	17,30	87			
K169j	ارض لبناء	ميدان عمال في حدائق	0	0	6,15	44,88	87			
K169k	ارض لبناء	ميدان عمال في حدائق	0	0	0,93	6,76	87			
K169l	ارض لبناء	ميدان عمال في حدائق	0	0	10,97	79,96	87			
K169m	ارض لبناء	ميدان عمال في حدائق	0	0	0,25	1,80	88			
K170	ارض لبناء	ميدان عمال في حدائق	0	0	7,06	226,50	89			
K171	ارض لبناء	ميدان عمال في حدائق	0	0	9,32	67,94	89			
K172	ارض لبناء	ميدان عمال في حدائق	0	0	3,81	27,78	89			
K173	ارض لبناء	ميدان عمال في حدائق	0	0	9,14	68,69	89			
K174	ارض لبناء	ميدان عمال في حدائق	0	1	3,73	27,19	89			
K175	ارض لبناء	ميدان عمال في حدائق	0	0	8,29	235,53	89			
			0	0	10,73	78,24	89			

الطرق تمرية 10
البلدية
الجمهورية

مدير الشؤون المدنية
الولاية العمومية القطرية المسماة

مدير الشؤون المدنية
الولاية العمومية القطرية المسماة

مدير الشؤون المدنية
الولاية العمومية القطرية المسماة

مدير الشؤون المدنية
الولاية العمومية القطرية المسماة

٤٥٨

كثف البلاط الظاهري لمشروع توسعة محور 26 يوليو

الهيئة العمومية للتجارة المستقلة
عمومية الخدمة بالوزارة
مكتب التخطيط وعلت

ملاحظات	الوصف	نوعه	رقم الظهير	تاريخ الظهير	رقم	مبلغ	المبلغ بالعملة الورقية	رقم القطعة	الطبيعة	القيمة	الميزان
K176	توسعة زراعية	توسعة زراعية	توسعة زراعية	0	0	17,11	124,81	مبنى 59			
K177	توسعة زراعية	توسعة زراعية	توسعة زراعية	0	0	10,06	109,95	مبنى 60			
K178	توسعة زراعية	توسعة زراعية	توسعة زراعية	0	0	20,53	149,76	مبنى 61			
K179	توسعة زراعية	توسعة زراعية	توسعة زراعية	0	1	5,80	217,34	مبنى 62			
K180	توسعة زراعية	توسعة زراعية	توسعة زراعية	0	6	10,06	1,123,54	مبنى 109-110-111-112-113-114-115			
K180a	توسعة زراعية	توسعة زراعية	توسعة زراعية	0	0	0,73	5,30	مبنى 110			
K181	توسعة زراعية	توسعة زراعية	توسعة زراعية	0	3	24,75	683,73	مبنى 71			
K181a	توسعة زراعية	توسعة زراعية	توسعة زراعية	0	0	1,30	9,47	مبنى 71			
K181b	توسعة زراعية	توسعة زراعية	توسعة زراعية	0	0	2,07	15,12	مبنى 71			
K182	توسعة زراعية	توسعة زراعية	توسعة زراعية	0	0	0,02	0,12	مبنى 71-121			
K183	توسعة زراعية	توسعة زراعية	توسعة زراعية	0	3	21,12	679,13	مبنى 120-89			
K184	توسعة زراعية	توسعة زراعية	توسعة زراعية	0	7	17,21	1,250,19	مبنى 164-89			
K184a	توسعة زراعية	توسعة زراعية	توسعة زراعية	0	0	0,25	1,209,83	مبنى 142			
K185	توسعة زراعية	توسعة زراعية	توسعة زراعية	0	0	0,25	1,82	مبنى 165			
K186	توسعة زراعية	توسعة زراعية	توسعة زراعية	0	0	12,37	84,61	مبنى 165			
K187	توسعة زراعية	توسعة زراعية	توسعة زراعية	0	0	10,34	75,42	مبنى 165			
K187a	توسعة زراعية	توسعة زراعية	توسعة زراعية	0	1	7,40	277,53	مبنى 165			
K188	توسعة زراعية	توسعة زراعية	توسعة زراعية	0	0	2,31	33,99	مبنى 165			
K188a	توسعة زراعية	توسعة زراعية	توسعة زراعية	0	0	21,84	191,87	مبنى 165			
K189	توسعة زراعية	توسعة زراعية	توسعة زراعية	0	0	21,97	180,20	مبنى 165			
K190	توسعة زراعية	توسعة زراعية	توسعة زراعية	0	0	3,26	188,20	مبنى 165			
K191	توسعة زراعية	توسعة زراعية	توسعة زراعية	0	0	23,20	23,61	مبنى 165			
K191a	توسعة زراعية	توسعة زراعية	توسعة زراعية	0	0	3,26	14,66	مبنى 165			
K191b	توسعة زراعية	توسعة زراعية	توسعة زراعية	0	0	3,99	20,51	مبنى 165			
K191c	توسعة زراعية	توسعة زراعية	توسعة زراعية	0	0	17,86	305,27	مبنى 167			
K191d	توسعة زراعية	توسعة زراعية	توسعة زراعية	0	0	1,59	11,59	مبنى 168			
K191e	توسعة زراعية	توسعة زراعية	توسعة زراعية	0	2	1,11	359,18	مبنى 168			
K192	توسعة زراعية	توسعة زراعية	توسعة زراعية	0	0	3,57	26,03	مبنى 31			
K193	توسعة زراعية	توسعة زراعية	توسعة زراعية	0	0	0,80	4,34	مبنى 31			
K194	توسعة زراعية	توسعة زراعية	توسعة زراعية	0	0	1,56	11,96	مبنى 31			
K195	توسعة زراعية	توسعة زراعية	توسعة زراعية	0	0	6,89	48,77	مبنى 31-30			
K196	توسعة زراعية	توسعة زراعية	توسعة زراعية	0	1	11,87	293,31	مبنى 31-30-166-33			
K197	توسعة زراعية	توسعة زراعية	توسعة زراعية	0	0	4,06	29,52	مبنى 33-34			
K198	توسعة زراعية	توسعة زراعية	توسعة زراعية	0	1	18,31	288,67	مبنى 33			
K199	توسعة زراعية	توسعة زراعية	توسعة زراعية	0	0	21,28	155,21	مبنى 33			

المقالة لمرء 10

الرجوع

الميزان

مدير عام
مدير عام
مدير عام

مدير عام
مدير عام
مدير عام

مدير عام
مدير عام
مدير عام

مدير عام
مدير عام
مدير عام

٤٧

كشف الملاك الطائرين المشروع 26 يوليو

الهيئة العمومية الوطنية للمحافظة
عمومية المملكة المغربية
مكتب الطائرين

ملاحظات	الرقم	المساحة بالهكتار	رقم القطعة	المساحة بالهكتار	رقم القطعة	العمود	التسمية	المساحة
	م	م	م	م	م			هكتار
K65	مستأجر زروق حسن علي	0	17.01	1294.04	34	مستأجر		
K66	مستأجر زروق حسن علي	0	42.73	42.73	34	مستأجر		
K67	مستأجر زروق حسن علي	0	16.53	130.52	34	مستأجر		
K68	مستأجر زروق حسن علي	0	3.63	201.51	34	مستأجر		
K69	مستأجر زروق حسن علي	0	8.04	408.72	34	مستأجر		
K70	مستأجر زروق حسن علي	0	17.92	130.70	34	مستأجر		
K71	مستأجر زروق حسن علي	0	8.07	58.47	103	مستأجر		
K72	مستأجر زروق حسن علي	0	13.63	99.43	34	مستأجر		
K73	مستأجر زروق حسن علي	0	13.63	99.39	34	مستأجر		
K74	مستأجر زروق حسن علي	0	3.97	203.97	34	مستأجر		
K75	مستأجر زروق حسن علي	0	0.52	3.78	34	مستأجر		
K76	مستأجر زروق حسن علي	0	7.59	55.37	34	مستأجر		
K77	مستأجر زروق حسن علي	0	6.76	49.35	34	مستأجر		
K78	مستأجر زروق حسن علي	0	10.75	78.39	34	مستأجر		
K79	مستأجر زروق حسن علي	0	12.70	92.58	34	مستأجر		
K80	مستأجر زروق حسن علي	0	13.63	101.69	34	مستأجر		
K81	مستأجر زروق حسن علي	0	13.68	99.74	34	مستأجر		
K82	مستأجر زروق حسن علي	0	2.95	21.55	34	مستأجر		
K83	مستأجر زروق حسن علي	0	9.20	58.81	34	مستأجر		
K84	مستأجر زروق حسن علي	0	2.98	21.26	34	مستأجر		
K85	مستأجر زروق حسن علي	0	0.27	60.32	34	مستأجر		
K86	مستأجر زروق حسن علي	0	14.91	100.75	34	مستأجر		
K87	مستأجر زروق حسن علي	0	10.80	79.35	34	مستأجر		
K88	مستأجر زروق حسن علي	0	12.91	94.14	34	مستأجر		
K89	مستأجر زروق حسن علي	0	13.58	99.03	34	مستأجر		
K90	مستأجر زروق حسن علي	0	14.39	104.59	34	مستأجر		
K91	مستأجر زروق حسن علي	0	13.75	100.29	34	مستأجر		
K92	مستأجر زروق حسن علي	0	22.09	161.09	34	مستأجر		
K93	مستأجر زروق حسن علي	0	2.62	19.10	34	مستأجر		
K94	مستأجر زروق حسن علي	0	10.17	74.15	34	مستأجر		
K95	مستأجر زروق حسن علي	0	13.64	90.51	34	مستأجر		
K96	مستأجر زروق حسن علي	0	14.30	104.27	34	مستأجر		
K97	مستأجر زروق حسن علي	0	13.35	97.33	34	مستأجر		
K98	مستأجر زروق حسن علي	0	6.79	49.61	34	مستأجر		
K99	مستأجر زروق حسن علي	0	9.48	69.89	34	مستأجر		
K100	مستأجر زروق حسن علي	0	9.48	69.89	34	مستأجر		

الطائرة نادرة 10
البر العليل
الجيزة



مدير عام
مكتب الطائرين

مستأجر زروق حسن علي

مستأجر زروق حسن علي

٤٢١

كشف الحساب الظاهري لمشروع توسعة محور 26 بوليس

الهيئة العمومية لخدمة المستهلكة
مديرية المستهلك بالجزيرة
مكتب المحاسبة

ملاحظات	الوصف	المدة الظاهر	المبلغ بالدين		المبلغ بغير الدين	المبلغ بالائنة	رقم الأئنة	التاريخ	التعليق	المركز
			ب	ط						
	مهم بوز غير مستوف	لمدة ايام غير محسوبة	0	9,87	71,97	36	محسب			
	هضبة امام الطريق	لمدة ايام غير محسوبة	0	1,73	9,180	36	محسب			
	اربع هضبات	استعمال لمدة محسوبة	0	13,47	98,23	36	محسب			
	مهم بوز غير مستوف	لمدة ايام غير محسوبة	0	9,77	71,28	36	محسب			
	هضبة امام الطريق	لمدة ايام غير محسوبة	0	4,08	28,76	36	محسب			
	مهم بوز غير مستوف	لمدة ايام غير محسوبة	0	9,96	72,61	36	محسب			
	استعمال امام الطريق	لمدة ايام غير محسوبة	0	3,96	29,05	36	محسب			
	اربع هضبات	مهم بوز غير مستوف	0	13,68	99,74	36	محسب			
	مهم بوز غير مستوف	لمدة ايام غير محسوبة	0	9,76	71,16	36	محسب			
	استعمال امام الطريق	لمدة ايام غير محسوبة	0	4,12	30,04	36	محسب			
	اربع هضبات	مهم بوز غير مستوف	0	11,66	85,04	36	محسب			
	اربع هضبات	مهم بوز غير مستوف	0	16,27	118,86	36	محسب			
	اربع هضبات	مهم بوز غير مستوف	0	16,36	119,29	36	محسب			
	اربع هضبات	مهم بوز غير مستوف	0	2,26	16,46	68	محسب			

الظاهرة لمدة ٩٥

الجزيرة

المحاسبة

٤٣٧

كاتب الدلائل النظامية المتفرغ وتوسعة محور 26 بطنين

الهيئة العمومية الوطنية المسماة
مطرية المنطقة الجبلية
مكتب المطرية

الامتيازات	الوصف	الاسم	المسطح بطنين	المسطح بالقطن			القطعة	الوصف	التأهيلية	المدخل	رقم
				ل	ط	س					
K 42	ارض زراعية	عمرو بيلال	10,76	0	0	1,48				1	
K 43	مطلق	حاتم حاتم عبد المجيد	18,09	0	0	2,48				2	
K 44	ارض زراعية	حسن جمال احمد	63,71	0	0	8,74				3	
K 45	ارض زراعية	حاتم حاتم عبد المجيد	174,88	0	0	23,57				4	
K 46	ارض زراعية	سليمة السعيد عويبة	144,45	0	0	15,69				5	
K 47	ارض زراعية	واردة الوفاظ	13,48	0	0	1,85				6	
K 48	ارض قضاء	حاتم حاتم عبد المجيد	68,40	0	0	9,38				7	

حسن دغا تعة 4 قسم اول
المغتربية
الاول

كشف الحسابات المحاسبية لجمعية "مركز الأمل" لسنة 2023

جمعية التنمية الاجتماعية "مركز الأمل"

مقرها: صيدا، بيروت

مكتب المحاسبة

59

البيانات	الوصف	الاسم	المبلغ بالعملة اللبنانية	المبلغ بالدينار			الخطأ	البيانات المحاسبية	المركز	رقم
				ل.د	د.ل	س.ل				
K 43	مخزن	خادم خالد عبد الحبيب	120,01	0	0	17,05	1	مخزن	1	
K 44	ارض زراعية	مخزن جمال احمد	92,39	0	0	12,67	1	مخزن	2	
K 45	ارض زراعية	خادم خالد عبد الحميد	104,16	0	0	14,28	2-1	مخزن	3	
K 46	ارض زراعية	مستشفى الصيد حورية	5,36	0	0	0,73	3	مخزن	4	
K 47	ارض زراعية	وزارة الزراعة	12,98	0	0	1,78	4	مخزن	5	
K 48	ارض قضاء	خادم خالد عبد الحميد	18,51	0	0	2,54	4	مخزن	6	
K 49	ارض قضاء	وزارة العدل	74,45	0	0	10,21	5	مخزن	7	
K 50	ارض قضاء	مخزن كريس سلم	64,53	0	0	8,86	7-6	مخزن	8	
K 51	ارض قضاء	مخزن حسين وكرم عبد الرحمن	50,54	0	0	6,93	7	مخزن	9	

٥٠

كشف المبالغ الظاهريين لشروع توسعة محور 26 بوليفر

ملاحظات	الوصف	الكمية الظاهرية	المتاح بالظن	ب	ط	م	المساح وبالمربع	المساح وبالمربع	رقم القطعة	المحورين	التسمية	الحيث
K1100	ارض خشنة	متر مكعب	0	0	13,365	0	57,41	39	مترين			
K1071	ارض خشنة	كوب حديد حاد حاد	0	0	20,631	0	151,89	36	مترين			
K1029	مسطح	ارض مسطحة	0	0	8,000	0	58,33	36	مترين			
		ارض مسطحة	0	0	2,900	0	21,18	36	مترين			
		ارض مسطحة	0	0	14,465	0	105,42	36	مترين			
K1033	مسطح	ارض مسطحة	0	0	5,333	0	38,84	36	مترين			
K1034	ارض خشنة	ارض خشنة	0	0	13,522	0	96,63	36	مترين			
K1064A	ارض خشنة	ارض خشنة	0	0	20,344	0	148,32	36	مترين			
K1055	مسطح	ارض خشنة	0	0	16,688	0	121,63	36	مترين			
K1056	مسطح	ارض خشنة	0	0	2,342	0	16,96	36	مترين			
K106A	ارض خشنة	ارض خشنة	0	0	3,633	0	22,08	36	مترين			
K107	ارض خشنة	ارض خشنة	0	0	3,634	0	26,54	36	مترين			
K109	ارض خشنة	ارض خشنة	0	0	7,22	0	714,04	37	مترين			
K110	ارض خشنة	ارض خشنة	0	0	11,744	0	200,98	37	مترين			
K1109	ارض خشنة	ارض خشنة	0	0	7,22	0	1,100,57	37	مترين			
K111	ارض خشنة	ارض خشنة	0	0	18,665	0	1,720,13	38	مترين			
K112	ارض خشنة	ارض خشنة	0	0	10,227	0	249,95	38	مترين			
K113	ارض خشنة	ارض خشنة	0	0	15,805	0	465,64	38	مترين			
K114	ارض خشنة	ارض خشنة	0	0	18,527	0	133,40	38	مترين			
K115	ارض خشنة	ارض خشنة	0	0	3,20	0	23,30	38	مترين			
K116	ارض خشنة	ارض خشنة	0	1	19,285	0	315,50	47	مترين			
K117	ارض خشنة	ارض خشنة	0	0	22,52	0	1,268,47	42	مترين			
K118	ارض خشنة	ارض خشنة	0	0	23,65	0	1,222,67	44	مترين			
K119	ارض خشنة	ارض خشنة	0	0	4,41	0	32,19	43	مترين			
K120	ارض خشنة	ارض خشنة	0	0	11,29	0	82,24	43	مترين			
K121	ارض خشنة	ارض خشنة	0	0	5,47	0	39,92	42	مترين			
K122	ارض خشنة	ارض خشنة	0	0	18,61	0	113,67	42	مترين			
K123A	ارض خشنة	ارض خشنة	0	0	14,28	0	104,17	42	مترين			
K123B	ارض خشنة	ارض خشنة	0	0	4,77	0	34,78	47	مترين			
K124	ارض خشنة	ارض خشنة	0	0	2,17	0	15,80	47	مترين			
K125	ارض خشنة	ارض خشنة	0	0	3,83	0	27,92	44	مترين			
K126	ارض خشنة	ارض خشنة	0	0	0,96	0	7,51	44	مترين			
K127	ارض خشنة	ارض خشنة	0	0	10,20	0	74,42	44	مترين			
K128	ارض خشنة	ارض خشنة	0	0	11,24	0	81,98	44	مترين			
K129	ارض خشنة	ارض خشنة	0	0	13,73	0	100,99	44	مترين			
K130	ارض خشنة	ارض خشنة	0	0	10,29	0	74,79	44	مترين			
K131	ارض خشنة	ارض خشنة	0	0	2,76	0	20,12	44	مترين			
K132	ارض خشنة	ارض خشنة	0	0	13,65	0	99,51	44	مترين			
K133A-K131	ارض خشنة	ارض خشنة	0	4	18,65	0	838,16	44	مترين			
K132	ارض خشنة	ارض خشنة	0	0	14,91	0	108,74	47	مترين			
K133A-K134	ارض خشنة	ارض خشنة	0	1	7,79	0	231,67	47	مترين			
			0	2	7,01	0	401,18	47	مترين			

الظافة لمره 10

البراول
الجيزة

يطلب من
معاونين / مدير مديرية العمالة بالبحيرة

م. م. م. م.

رئيس مكتب المحرمات /
م. م. م. م.

الظافة بالبحيرة
م. م. م. م.

الهيئة المصرية العامة للصحافة
مديرية العمالة بالبحيرة
مكتب المحرمات

الجزيدة الرسمية - العدد الأول مكرر (أ) في ١٠ يناير سنة ٢٠٢٣ ٥٧

مخلف الملاكي الطاقويين لمشروع توسعة محور 26 بوابو

الهيئة المصرية العامة للمسحبة
محورية المسحبة بالجزيرة
مكتب المسحور حات

الملاحظات	الوصف	المدة المدة	المسحور بالطقول		م	س	المسحور بقطع	المسحور بقطع	المسحور بقطع	المسحور بقطع	المسحور بقطع	المسحور بقطع	المسحور بقطع	المسحور بقطع	المسحور بقطع	المسحور بقطع
			ب	ب												
A181	درية كوتاني		0	1			190,50	14	مسحور	113	مسحور	114	مسحور			
A182	عطر	كوكبة جنوبية	0	0			7,41	54,02	113	مسحور	112	مسحور				
A183	عطر	كوكبة جنوبية	0	0			10,97	80,02	112	مسحور	111	مسحور				
A184	عطر	كوكبة جنوبية	0	0			9,22	67,24	109	مسحور	108	مسحور				
A185	كوكبة جنوبية	كوكبة جنوبية	0	0			13,28	96,86	107	مسحور	106	مسحور				
A186	كوكبة جنوبية	كوكبة جنوبية	0	0			1,75	12,76	107	مسحور	106	مسحور				
A187	كوكبة جنوبية	كوكبة جنوبية	0	0			1,73	12,60	107	مسحور	106	مسحور				
A188	كوكبة جنوبية	كوكبة جنوبية	0	0			9,88	72,04	106	مسحور	105	مسحور				
A189	كوكبة جنوبية	كوكبة جنوبية	0	0			2,38	16,97	105	مسحور	104	مسحور				
A190	كوكبة جنوبية	كوكبة جنوبية	0	0			4,23	30,72	105	مسحور	104	مسحور				
A191	كوكبة جنوبية	كوكبة جنوبية	0	0			2,80	21,14	105	مسحور	104	مسحور				
A192	كوكبة جنوبية	كوكبة جنوبية	0	0			8,86	63,27	105	مسحور	104	مسحور				
A193	كوكبة جنوبية	كوكبة جنوبية	0	0			4,23	30,72	105	مسحور	104	مسحور				
A194	كوكبة جنوبية	كوكبة جنوبية	0	0			2,05	15,39	105	مسحور	104	مسحور				
A195	كوكبة جنوبية	كوكبة جنوبية	0	0			8,88	64,75	104	مسحور	103	مسحور				
A196	كوكبة جنوبية	كوكبة جنوبية	0	0			0,16	1,13	104	مسحور	103	مسحور				
A197	كوكبة جنوبية	كوكبة جنوبية	0	0			4,14	30,72	104	مسحور	103	مسحور				
A198	كوكبة جنوبية	كوكبة جنوبية	0	0			16,05	122,08	104	مسحور	103	مسحور				
A199	كوكبة جنوبية	كوكبة جنوبية	0	0			4,79	34,91	104	مسحور	103	مسحور				
A200	كوكبة جنوبية	كوكبة جنوبية	0	0			6,60	46,10	104	مسحور	103	مسحور				
A201	كوكبة جنوبية	كوكبة جنوبية	0	0			19,12	138,56	104	مسحور	103	مسحور				
A202	كوكبة جنوبية	كوكبة جنوبية	0	0			13,07	95,31	104	مسحور	103	مسحور				
A203	كوكبة جنوبية	كوكبة جنوبية	0	0			16,88	123,11	104	مسحور	103	مسحور				
A204	كوكبة جنوبية	كوكبة جنوبية	0	0			13,00	94,82	104	مسحور	103	مسحور				
A205	كوكبة جنوبية	كوكبة جنوبية	0	0			2,38	17,40	104	مسحور	103	مسحور				
A206	كوكبة جنوبية	كوكبة جنوبية	0	0			6,12	43,52	104	مسحور	103	مسحور				
A207	كوكبة جنوبية	كوكبة جنوبية	0	0			9,18	68,53	104	مسحور	103	مسحور				
A208	كوكبة جنوبية	كوكبة جنوبية	0	0			10,38	78,74	104	مسحور	103	مسحور				
A209	كوكبة جنوبية	كوكبة جنوبية	0	0			0,36	2,87	104	مسحور	103	مسحور				
A210	كوكبة جنوبية	كوكبة جنوبية	0	0			0,22	1,60	104	مسحور	103	مسحور				
A211	كوكبة جنوبية	كوكبة جنوبية	0	0			3,10	22,63	104	مسحور	103	مسحور				
A212	كوكبة جنوبية	كوكبة جنوبية	0	0			0,81	5,89	104	مسحور	103	مسحور				
A213	كوكبة جنوبية	كوكبة جنوبية	0	0			13,19	95,31	104	مسحور	103	مسحور				
A214	كوكبة جنوبية	كوكبة جنوبية	0	0			23,50	171,65	104	مسحور	103	مسحور				
A215	كوكبة جنوبية	كوكبة جنوبية	0	0			4,96	36,30	104	مسحور	103	مسحور				
A216	كوكبة جنوبية	كوكبة جنوبية	0	0			2,46	18,07	104	مسحور	103	مسحور				

مختبر المسحور بالطقول
مختبر المسحور بالقطع
مختبر المسحور بالقطع

مخلف الملاكي الطاقويين لمشروع توسعة محور 26 بوابو

٥٤٠
٢٠٢٣

كشف الملاك الظاهري لمشروع توسعة محور 26 بواجر

الهيئة المصرية العامة للمساحة
مديرية المساحة بطريق
مكتب المشروع ح/ك

التلاصحات	الوصف	المساحة الظاهر	المساحات		المساحة الصريح	المساحة الظاهري الصريح	المساحة	رقم القطعة	الموطن	التاريخ	المساحة
			م	ط							
D1	عقار	0	0	0	0.26	1.92	40	عقار الدار رقم 4	١٩٦٤	١٩٦٤	
D10	عقار	0	0	12.56	91.71	40					
D11	ارض مسطحة مملوكة مصرية	0	0	4.36	31.98	40					
D12	عقار	0	0	19.96	2.994.03	39.35.32					
D13	ارض زراعية	0	14	0	1,791.19	32.31.28					
D14	عقار	0	10	0.72	6.17	27					
D15	ارض مسطحة	0	0	0.85	84.42	27					
D16	عقار	0	0	11.39	154.97	27					
D17	عقار	0	0	21.25	75.86	27					
D18	عقار	0	0	10.40	75.28	27					
D19	عقار	0	0	10.40	75.85	27					
D2	عقار	0	0	6.99	50.80	40					
D20	ارض مسطحة	0	0	20.81	151.77	27					
D21	عقار	0	0	1.46	13.62	27					
D22	عقار	0	0	0.17	1.27	27					
D23	عقار	0	0	6.53	46.56	27					
D24	عقار	0	0	9.69	70.59	27					
D25	عقار	0	0	0.92	6.74	27					
D26	عقار	0	0	9.99	72.89	27					
D26	عقار	0	0	0.96	7.00	27					
D26	عقار	0	0	12.00	87.48	27					
D26	عقار	0	0	1.19	6.68	27					
D26	عقار	0	0	13.99	102.01	27					
D27	عقار	0	0	1.39	10.14	27					
D27	عقار	0	2	5.42	39.62	27					
D27	عقار	0	0	21.71	159.32	27					

مهندس / مبرور محمد السيد بطبقة
١٩٦٤

الشيخ السيد /
١٩٦٤

عبد الرحمن /
١٩٦٤

عبد الرحمن /
١٩٦٤

كشف الملاك الظاهري المتدورج ترميمه مجوز 26 يونيو

البيانات	الوصف	الموقع الظاهري	المساحة بالطن	المساحة بالمتر المربع	رقم القطعة	الحيات	التسمية	المركز
D28	ارض خصبة	شركة حسن بن النور	0	12,88	54,03	مست-27		
D29	عقل	شركة حسن بن النور	0	12,95	54,44	مست-27		
D3	عقل	دار احمد طرول	0	8,32	80,88	مست-40		
D30	عقل	دار احمد طرول	0	3,77	27,48	مست-27		
D30	عقل	دار احمد طرول	0	0,85	5,29	مست-27		
D31	عقل	عبد القادر بن عويال	0	5,85	42,53	مست-22-23		
D32	عقل	عبد القادر بن عويال	0	16,51	120,40	مست-22-23		
D33	عقل	عبد القادر بن عويال	0	13,40	118,13	مست-22-23		
D34	عقل	عبد القادر بن عويال	0	10,62	97,75	مست-23		
D36	عقل	عبد القادر بن عويال	0	5,25	38,33	مست-23		
D37	عقل	عبد القادر بن عويال	0	9,17	66,87	مست-23		
D38	ارض خصبة	عبد القادر بن عويال	0	4,78	34,73	مست-23		
D38A	ارض خصبة	عبد القادر بن عويال	0	1,59	14,51	مست-23		
D39	ارض خصبة	عبد القادر بن عويال	0	3,07	22,39	مست-22		
D4	عقل	عبد القادر بن عويال	0	8,80	62,74	مست-40		
D40	ارض خصبة	عبد القادر بن عويال	0	19,86	144,84	مست-22		
D41	ارض خصبة	عبد القادر بن عويال	1	17,51	303,48	مست-22		
D42	ارض خصبة	عبد القادر بن عويال	0	12,08	89,12	مست-22		
D43	ارض خصبة	عبد القادر بن عويال	0	13,91	101,44	مست-22		
D44	ارض خصبة	عبد القادر بن عويال	0	10,40	75,82	مست-22		
D45	ارض خصبة	عبد القادر بن عويال	0	17,05	129,72	مست-22		
D46	ارض خصبة	عبد القادر بن عويال	0	0,72	5,23	مست-22		
D47	ارض خصبة	عبد القادر بن عويال	0	16,23	118,34	مست-22		
D48	عقل	عبد القادر بن عويال	0	18,65	136,04	مست-22		
D48	ارض خصبة	عبد القادر بن عويال	1	13,71	274,59	مست-22		
D5	عقل	عبد القادر بن عويال	0	11,32	82,57	مست-40		
D50	ارض خصبة	عبد القادر بن عويال	0	18,83	137,31	مست-22		
D51	ارض خصبة	عبد القادر بن عويال	0	18,82	137,22	مست-22		
D52	ارض خصبة	عبد القادر بن عويال	0	8,00	58,37	مست-22		
D53	ارض خصبة	عبد القادر بن عويال	0	1,19	1,058,88	مست-18		
D54	ارض خصبة	عبد القادر بن عويال	1	21,02	328,31	مست-17		
D55	ارض خصبة	عبد القادر بن عويال	0	13,34	97,25	مست-17		
D56	عقل	عبد القادر بن عويال	0	14,19	103,45	مست-17		
D57	عقل	عبد القادر بن عويال	0	13,04	95,08	مست-17		
D58	عقل	عبد القادر بن عويال	0	21,92	159,85	مست-17		

مختار / مختار مختارة المساحة بالمساحة

مختار / مختار مختارة المساحة بالمساحة

مختار / مختار مختارة المساحة بالمساحة

مختار / مختار مختارة المساحة بالمساحة

٥٣

الهيئة المصرية العامة للمساحة
مطبعة المساحة بالجيزة
مكتب المتدورج

عوض القرابية المرة 4

ميدان

القرية

٦. الجريدة الرسمية - العدد الأول مكرر (أ) في ١٠ يناير سنة ٢٠٢٣

كشف الحسابات الظاهري لمشروع توسعة محور 26 يوليو

الملاحظات	الوصف	المدة الظاهر	المبلغ بالدين		المبلغ بالدين العمري	رقم القاطنة	العمري	التبعية	العمري
			ف	ب					
D860	زمن اضاءة	ساعة زمنية غير محسوبة	0	0	129,43	17	محسوبة		
D6	محور	لم يمسك احد المحور	0	0	79,98	40	محسوبة		
D860	زمن اضاءة	احد المحور	0	0	21,02	17	محسوبة		
D81	زمن اضاءة	محور	0	0	0,24	14	محسوبة		
D82	زمن اضاءة	محور	0	0	13,67	85,14	محسوبة		
D63	زمن اضاءة	محور	0	0	13,07	101,12	محسوبة		
D54	زمن اضاءة	محور	0	0	18,25	118,82	محسوبة		
D65	زمن اضاءة	محور	0	0	21,51	156,98	محسوبة		
D66	زمن اضاءة	محور	0	1	20,26	322,80	محسوبة		
D66a	زمن اضاءة	محور	0	0	15,96	116,41	محسوبة		
D67	زمن اضاءة	محور	0	0	0,70	14	محسوبة		
D68	زمن اضاءة	محور	0	0	1,67	12,20	محسوبة		
D69	زمن اضاءة	محور	0	0	10,96	80,05	محسوبة		
D70	زمن اضاءة	محور	0	0	8,96	66,32	محسوبة		
D71	زمن اضاءة	محور	0	0	10,50	79,69	محسوبة		
D72	زمن اضاءة	محور	0	0	16,08	117,11	محسوبة		
D73	زمن اضاءة	محور	0	0	0,46	47,00	محسوبة		
D74	زمن اضاءة	محور	0	0	9,53	69,51	محسوبة		
D75	زمن اضاءة	محور	0	0	8,89	64,77	محسوبة		
D76	زمن اضاءة	محور	0	0	13,39	97,80	محسوبة		
D77	زمن اضاءة	محور	0	0	6,76	49,37	محسوبة		
D78	زمن اضاءة	محور	0	0	3,18	23,18	محسوبة		
D79	زمن اضاءة	محور	0	0	10,32	76,25	محسوبة		
D80	زمن اضاءة	محور	0	1	1,35	184,85	محسوبة		
D80	زمن اضاءة	محور	0	0	12,09	88,16	محسوبة		
D81	زمن اضاءة	محور	0	0	14,75	107,57	محسوبة		
D82	زمن اضاءة	محور	0	0	8,73	63,84	محسوبة		
D83	زمن اضاءة	محور	0	0	12,32	88,98	محسوبة		
D84	زمن اضاءة	محور	0	0	9,24	67,36	محسوبة		
D85	زمن اضاءة	محور	0	0	9,62	70,17	محسوبة		
D86	زمن اضاءة	محور	0	0	1,95	14,29	محسوبة		
D87	زمن اضاءة	محور	0	7	17,78	1,354,53	محسوبة		
D88	زمن اضاءة	محور	0	0	0,18	1,34	محسوبة		
D89	زمن اضاءة	محور	0	1	9,26	242,57	محسوبة		
D9	زمن اضاءة	محور	0	0	16,43	119,84	محسوبة		
D90	زمن اضاءة	محور	0	1	8,22	236,70	محسوبة		

مؤيداً على مديرية المساحة والنجارة

مؤيداً على مديرية المساحة والنجارة

مؤيداً على مديرية المساحة والنجارة

مؤيداً على مديرية المساحة والنجارة

٥٣١

الهيئة المصرية العامة للمساحة
مديرية المساحة الطبيعية
مكتب المساحة الثالث

كشف الملاك الظاهري لمشروع توسعة محور 26 بوليف

٥٥٧

الملاحظات	الوصف	الملاك الظاهر	المساحة بقطاعات		المساحة بعمق الشريط	رقم القطعة	المحيط	التسمية	المركز
			ق	ط					
			0	1	0.01	204.26			
D81	مطل	المستقل	0	1	3.37	190.20			
D82	مطل	المستقل	0	1	2.96	196.84			
K192	المستقل	مجموعه على سطح	0	0	6.65	12.06			
K193	المستقل	مطل	0	0	7.89	233.27			
K194	المستقل	مطل	0	1	18.99	1.363.72			
K195	المستقل	مطل	0	7	9.02	240.82			
K196	المستقل	مطل	0	0	9.58	69.86			
K197	المستقل	مطل	0	0	8.96	65.36			
M10	مطل	مطل	0	0	2.75	20.04			
M11	مطل	مطل	0	0	2.74	19.96			
M12	مطل	مطل	0	0	4.17	30.39			
M13	مطل	مطل	0	0	11.85	85.06			
M14	مطل	مطل	0	1	3.53	200.77			
M15	مطل	مطل	0	0	11.36	82.66			
M16	مطل	مطل	0	0	13.23	96.51			
M17	مطل	مطل	0	0	1.24	9.05			
M18	مطل	مطل	0	1	15.27	111.36			
M19	مطل	مطل	0	1	13.63	274.42			
M20	مطل	مطل	0	2	18.93	488.19			
M21	مطل	مطل	0	0	10.92	79.64			
M22	مطل	مطل	0	0	21.50	156.78			
M23	مطل	مطل	0	0	3.74	27.31			
M24	مطل	مطل	0	0	20.96	142.86			
M25	مطل	مطل	0	0	4.64	33.11			
M26	مطل	مطل	0	0	8.88	64.95			
M27	مطل	مطل	0	3	4.36	596.52			
M28	مطل	مطل	0	4	1.86	188.59			
M29	مطل	مطل	0	0	7.78	59.73			
M30	مطل	مطل	0	0	0.32	2.32			
M31	مطل	مطل	0	0	10.37	75.61			
M32	مطل	مطل	0	2	19.32	490.96			
M33	مطل	مطل	0	1	1.90	188.90			
M34	مطل	مطل	0	0	2.62	19.14			
M35	مطل	مطل	0	0	8.07	58.84			
M36	مطل	مطل	0	1	6.43	221.96			

مختار / مختار مديرية المساحة ببوليف

مختار / مختار مديرية المساحة ببوليف

مختار / مختار مديرية المساحة ببوليف

مختار / مختار مديرية المساحة ببوليف

مختار / مختار مديرية المساحة ببوليف

07

كثف الملك الظاهري لمشروع توسعة محور 26 يوليو

الهيئة العمومية العامة المسماة
مطوية المساحة بالعمارة
مكتب المشروعات

الملاحظات	الوصف	الملك الظاهر	المساح بالطن		المساح بالمتر المربع	المساح بالقطعة	رقم القطعة	الطريق	التأهيلية	السرور
			ط	ل						
M29	مسطح		0	1	21,98		مسن 78-77			
M8	مائل		0	0	8,16		مسن 88			
M30	مائل		0	0	20,19		مسن 77			
M31	مائل		0	0	5,07		مسن 77			
M31	مائل		0	1	5,03		مسن 77			
M32	مائل		0	0	10,37		مسن 77			
M33	مائل		0	0	8,49		مسن 77			
M34	مائل		0	0	0,35		مسن 78-76			
M34	مائل		0	0	4,24		مسن 78-76			
M34	مائل		0	0	8,74		مسن 76-75			
M34	مائل		0	8	18,25		مسن 78-75			
M35	مائل		0	1	12,49		مسن 74-73			
M36	مائل		0	2	22,62		مسن 74-73			
M37	مائل		0	0	3,01		مسن 74-73			
M37	مائل		0	0	1,44		مسن 74-73			
M37	مائل		0	0	13,31		مسن 74-73			

الجريدة الرسمية - العدد الأول مكرر (أ) في ١٠ يناير سنة ٢٠٢٣ ٦٣

الهيئة المصرية العامة للمساحة
مديرية المساحة بالخرطوم
مكتب التفتيش والتحكيم

كثف الملاك الظاهري لمشروع توسعة محور 26 يوليو

القطاعات	الوصف	الملك الظاهر	القطاع	رقم	المساحة بقطر فدان	المساحة بقطر فدان	رقم قطيعة	الحاقي	التسمية	المركز
M37	سجل	0	0	2	43	1770	74-73	مركز		
M38	سجل	0	0	71	27,008	80	مركز			
M42	إقليم المساحة مساحات مسجل	0	8	21,811	1,657,985	مركز	96-65			
M43	إقليم المساحة مساحات مسجل	0	0	32,669	185,466	مركز	61-80			
M44	إقليم المساحة مساحات مسجل	0	2	16,511	470,511	مركز	61-80			
M45	إقليم المساحة مساحات مسجل	0	1	10,639	252,288	مركز	51-80			
M46	إقليم المساحة مساحات مسجل	0	2	12,111	438,411	مركز	67			
M47	إقليم المساحة مساحات مسجل	0	2	12,222	439,200	مركز	67			
M48	إقليم المساحة مساحات مسجل	0	5	7,944	633,088	مركز	56			
M49	إقليم المساحة مساحات مسجل	0	5	7,444	629,482	مركز	53			
M50	إقليم المساحة مساحات مسجل	0	5	11,659	980,440	مركز	53			
M51	إقليم المساحة مساحات مسجل	0	0	4,657	34,066	مركز	88			
M52	إقليم المساحة مساحات مسجل	0	4	14,635	806,811	مركز	52-48			
M53	إقليم المساحة مساحات مسجل	0	1	19,146	314,911	مركز	46-43			
M54	إقليم المساحة مساحات مسجل	0	11	1,827	1,839,035	مركز	52-48			
M55	إقليم المساحة مساحات مسجل	0	0	4,700	34,289	مركز	88			
M56	إقليم المساحة مساحات مسجل	0	0	13,689	99,884	مركز	88			
M57	إقليم المساحة مساحات مسجل	0	0	7,611	65,522	مركز	88			
M58	إقليم المساحة مساحات مسجل	0	0	12,617	92,442	مركز	88			
M59	إقليم المساحة مساحات مسجل	0	0	0,933	6,776	مركز	88			
M60	إقليم المساحة مساحات مسجل	0	0	1,022	7,442	مركز	88			
M61	إقليم المساحة مساحات مسجل	0	0	0,855	6,038	مركز	58			
M62	إقليم المساحة مساحات مسجل	0	0	1,088	7,940	مركز	66-66			
M63	إقليم المساحة مساحات مسجل	0	2	18,729	487,110	مركز	71			
M64	إقليم المساحة مساحات مسجل	0	0	12,116	86,856	مركز	40			
M65	إقليم المساحة مساحات مسجل	0	1	18,385	308,877	مركز	40			
M66	إقليم المساحة مساحات مسجل	0	3	2,700	544,300	مركز	6-2			
M67	إقليم المساحة مساحات مسجل	0	0	23,119	344,114	مركز	10			
M68	إقليم المساحة مساحات مسجل	0	2	18,652	485,886	مركز	17-14			
M69	إقليم المساحة مساحات مسجل	0	1	11,700	290,344	مركز	27-23			
M70	إقليم المساحة مساحات مسجل	0	2	19,112	488,533	مركز	22			
M71	إقليم المساحة مساحات مسجل	0	2	17,900	480,955	مركز	87-86			

بمقتضى / مدير مديرية المساحة بالخرطوم

بمقتضى / مدير مديرية المساحة بالخرطوم

بمقتضى / مدير مديرية المساحة بالخرطوم

بمقتضى / مدير مديرية المساحة بالخرطوم

مركز التفتيش والتحكيم

٥٧

مكتب مدير المصلحة العامة بالتعاون مع مكتب إدارة الموارد البشرية

الهيئة العامة للغذاء والدواء
مديرية المصلحة العامة
مكتب الشؤون عامة

ملاحظات	الوصف	العدد المخطط	العدد الفعلي	النسبة المئوية	القيمة
	A17A	0	1	2,31	191,88
	A17B	0	0	0,94	72,47
	A18	0	0	16,50	120,34
	A18A	0	4	0,92	706,84
	A20	0	2	4,04	379,53
	A21	0	1	0,87	161,35
	A22	0	1	16,12	292,60
	A23	0	2	9,94	419,84
		0	1	0,09	7,06
		0	1	1,09	7,96
		0	0	1,15	8,39
		0	0	1,62	11,84
		0	0	2,18	16,87
		0	0	2,46	17,92
		0	0	3,07	22,41
		0	0	1,84	14,11
		0	0	1,96	14,33
		0	0	2,80	20,45
		0	0	1,40	10,19
		0	0	1,20	8,78
		0	0	1,60	11,66
		0	0	2,74	19,96
		0	0	0,79	5,78
		0	0	1,86	13,55
		0	0	3,67	26,77
		0	0	2,30	16,75
		0	0	1,28	9,30
		0	0	21,91	159,81
		0	1	5,63	215,35
		0	0	6,16	37,85
		0	6	16,13	1,167,88
		0	1	7,89	232,55
					99-102 ضمن

عزل السلطان مرة 1

الجزء
الجزء

بإختصاص
مديرية الشؤون العامة
بالتعاون مع

مديرية الشؤون العامة

مكتب مدير المصلحة العامة

مكتب مدير المصلحة العامة

مكتب مدير المصلحة العامة



كلية حضر الملك الظاهر بين المالكين مع مساحته الموزعة المثل

الهيئة العمومية العامة للمساحة
مديرية المساحة بالجزيرة
مكتب الشؤن ملك

رقم	أرض المساحة	0	01	2.30	76.77	مساحة	الملاحظات	تاريخ	الحيثية
	القرية				4,070.48				
	ملاحة				3,353.51				
	طريق				307.92				

٧

تاريخ الملاك الظاهريين للمشروع 26 يونيو

الهيئة العامة للخدمات
بلدية المنطقة بالجزيرة
مكتب المشروع

الممتلكات	الوصف	الاسم	المساحة بالمتر المربع	المساحة بـ (م ²)			القطعة	الغرض	التسمية	المركز	رقم
				ل	ط	س					
M 224	ارض زراعية	تم استئجار	3,346.85	0	19	3,18	1 ضمن				1
M 225	ارض زراعية	ضمن القري	722.43	0	4	3,06	1 ضمن				2
	ارض زراعية		3,582.09	0	20	11,16	5 ضمن				3
M 227	ارض زراعية	ربط المدة على و ضمن على و سجن على و سجن على و المزارع	165.20	0	0	22,65	6 ضمن				4
M 227a	ارض زراعية	المدة بولاية	212.36	0	1	5,12	7 ضمن				5
	مصرف المياه		2,325.98	0	13	6,92	4 ضمن				6

٧١

كشف حصص التملك العقاريين المتكاملين مع سجلات رسمية معنوية 26 يناير

الهيئة المصرية العامة للتسجيل
مديرية المساحة بالجيزة
مكتب المطبوعات

ملاحظات	الوسط	الملك العقاري	الملك	المساحة بالقطر	المساحة بالقطر المربع	رقم التامة	الوسط	التاريخ	المركز
A24	مطر	مبنى متعلق مع ابرار	1	8.26	235.25	3	مصر	١٩٦٤	الجيزة
A24A	مطر	البراري (أ) ك.ع	0	0.53	6.80	3	مصر	١٩٦٤	الجيزة
A25	مطر	إبرار مع ابرار	0	18.01	131.37	4	مصر	١٩٦٤	الجيزة
A25A	مطر	إبرار معنوية مع ابرار	0	15.85	144.34	4	مصر	١٩٦٤	الجيزة
A25B	مطر	إبرار معنوية مع ابرار	0	0	3.79	4	مصر	١٩٦٤	الجيزة
A26	مطر	إبرار معنوية مع ابرار	0	4.17	205.45	8	مصر	١٩٦٤	الجيزة
A26A	مطر	إبرار معنوية مع ابرار	0	8.14	60.09	8	مصر	١٩٦٤	الجيزة
A27	مطر	إبرار معنوية مع ابرار	0	2.70	194.70	17	مصر	١٩٦٤	الجيزة
A28	مطر	إبرار معنوية مع ابرار	0	2.65	164.38	16	مصر	١٩٦٤	الجيزة
A29	مطر	إبرار معنوية مع ابرار	0	0.35	2.52	17	مصر	١٩٦٤	الجيزة
A29A	مطر	إبرار معنوية مع ابرار	0	19.82	144.52	22	مصر	١٩٦٤	الجيزة
A30	مطر	إبرار معنوية مع ابرار	3	9.57	15.647.88	22	مصر	١٩٦٤	الجيزة
A31	مطر	إبرار معنوية مع ابرار	0	5.85	217.79	23	مصر	١٩٦٤	الجيزة
A31A	مطر	إبرار معنوية مع ابرار	0	4.37	31.80	23	مصر	١٩٦٤	الجيزة
A32	مطر	إبرار معنوية مع ابرار	0	19.50	142.97	29	مصر	١٩٦٤	الجيزة
A33	مطر	إبرار معنوية مع ابرار	0	5.02	211.66	30	مصر	١٩٦٤	الجيزة
A33A	مطر	إبرار معنوية مع ابرار	0	6.58	47.95	30	مصر	١٩٦٤	الجيزة
A34	مطر	إبرار معنوية مع ابرار	0	8.34	235.82	33	مصر	١٩٦٤	الجيزة
A34A	مطر	إبرار معنوية مع ابرار	0	3.52	25.80	33	مصر	١٩٦٤	الجيزة
A35	مطر	إبرار معنوية مع ابرار	0	5.72	391.80	33	مصر	١٩٦٤	الجيزة
A36	مطر	إبرار معنوية مع ابرار	0	14.85	108.31	34	مصر	١٩٦٤	الجيزة
A36A	مطر	إبرار معنوية مع ابرار	0	7.94	67.21	34	مصر	١٩٦٤	الجيزة
A36B	مطر	إبرار معنوية مع ابرار	0	7.15	62.14	34	مصر	١٩٦٤	الجيزة
A36B	مطر	إبرار معنوية مع ابرار	0	9.67	245.53	34	مصر	١٩٦٤	الجيزة

مجلس أمناء مديرية المساحة بالجيزة
مجلس

رئيس مجلس المطبوعات
مجلس

مجلس المطبوعات

٢٥/١

مكتب مدير المصلحة النظاميين المتداولين مع سكرتارية محور 268 بوليف

الهيئة العمومية العمدة للمصلحة
مديرية المصلحة بالجنوة
مكتب المدير العام

ملاحظات	الوصف	المصلحة النظام	نوع	التمتع بالحق	نوع	المساحة بالمتر المربع	المساحة بالمتر المربع	رقم الظامة	الوصف	التمركز
A37A	ارض مساه	المسقط	0	0	23,45	171,04	مسن 34			
A3B	ارض مساه	ارض مساه	0	0	22,42	163,55	مسن 37			
A3B4	ارض مساه	ارض مساه	0	0	11,07	86,57	مسن 37			
A3B8	ارض مساه	ارض مساه	0	0	0,58	4,26	مسن 37			
A39	ارض مساه	ارض مساه	0	1	10,05	248,30	مسن 38			
A39	ارض مساه	ارض مساه	0	0	4,00	29,19	مسن 39			
A40	ارض مساه	ارض مساه	0	0	17,03	124,17	مسن 42			
A41	ارض مساه	ارض مساه	0	0	23,61	172,20	مسن 43			
A42	ارض مساه	ارض مساه	0	2	23,81	523,68	مسن 47			
A43	ارض مساه	ارض مساه	0	1	3,52	200,70	مسن 50			
A43A	ارض مساه	ارض مساه	0	0	2,05	14,98	مسن 51			
A44	ارض مساه	ارض مساه	0	0	10,21	248,53	مسن 55			
A45	ارض مساه	ارض مساه	0	0	12,66	92,34	مسن 56			
A45A	ارض مساه	ارض مساه	0	0	14,32	104,44	مسن 56			
A45B	ارض مساه	ارض مساه	0	0	7,08	57,46	مسن 58			
A46	ارض مساه	ارض مساه	0	1	0,33	177,46	مسن 59			
A47	ارض مساه	ارض مساه	0	1	0,19	178,40	مسن 59			
A48	ارض مساه	ارض مساه	0	1	15,85	290,72	مسن 60			
A48	ارض مساه	ارض مساه	0	0	4,60	33,55	مسن 60			
A48	ارض مساه	ارض مساه	0	0	12,21	89,06	مسن 60			
A50	ارض مساه	ارض مساه	0	0	11,31	82,60	مسن 65			
A50A	ارض مساه	ارض مساه	0	0	11,21	81,77	مسن 65			
A50B	ارض مساه	ارض مساه	0	0	8,33	60,79	مسن 65			
A50C	ارض مساه	ارض مساه	0	0	0,29	2,10	مسن 65			
A51	ارض مساه	ارض مساه	0	0	18,95	138,23	مسن 69			
A51A	ارض مساه	ارض مساه	0	0	16,43	119,60	مسن 69			

خريطة بحري الخلية لقرعة 2
مكتب الخلية

مدير المصلحة
مدير المصلحة

مدير المصلحة

مدير المصلحة

مدير المصلحة

١٧/١٤

يخلف حصص الملكة الظاهرين المتناقلين مع سجل توثيقه الصادر 28 يناير

وزارة العمرة العامة المسجلة
مديرية المساحة بجمهورية
مكتب المساحة

ملاحظات	الوظيفة	ملك الظاهر	المساحة بالقدم			المساحة بالمتر المربع	رقم القيد	الوصف	التسمية	البراز
			ك	ط	م					
A75A	أرضي المساحة بها عمارة		4	16	12.08	18.601.89	124 مينا 131	مسن	بين عامه 15	١٥
A76	محل	تجارية رابض على الإسفلت والمسيب	0	0	17.72	129.20	29 مسن	مسن	28	١٥
A76A	محل	محل تجاري	0	0	2.46	17.96	29 مسن	مسن	28	١٥
	كارتون	مصلحة طابق	0	20	18.40	3.634.89	133 مسن	مسن	133	١٥
	الطرق المبرمطة	مصلحة طابق	1	17	14.29	7.280.65	133 مسن	مسن	98	١٥

٧٤

تخفيف حصر التذاكر الطائر بين المتطابقين مع سجل ترويسة سجل 26 بوزن

الهيئة المصرية العامة للمساحة
مديرية المساحة بالجيزة
مكتب المسح والقياس

ملاحظات	الوصف	المراد التام	رقم	المساحة بالقطر	المساحة بالعرض	رقم القطعة	الوصف	التاريخ	البريد
	متر	مساحة على غير أساس	0	16.56	120.74	86- جسيم 70			
	متر	على غير أساس	0	4.15	380.54	86- جسيم 72			
	متر	المساحة على أساس	2	13.54	98.77	86- جسيم 77			
	متر	المساحة على أساس	0	8.63	62.95	86- جسيم 77			
	متر	المساحة على أساس	0	8.27	45.75	86- جسيم 77			
	متر	المساحة على أساس	0	17.36	126.62	86- جسيم 78			
	متر	المساحة على أساس	0	46.22	118.31	86- جسيم 78			
	متر	المساحة على أساس	0	4.34	31.65	86- جسيم 78			
	متر	المساحة على أساس	1	4.30	205.43	86- جسيم 83			
	متر	المساحة على أساس	0	11.39	259.12	86- جسيم 83			
	متر	المساحة على أساس	1	6.01	233.48	86- جسيم 85			
	متر	المساحة على أساس	0	11.51	64.69	86- جسيم 87			
	متر	المساحة على أساس	0	13.22	96.40	86- جسيم 87			
	متر	المساحة على أساس	0	20.71	151.08	86- جسيم 87			
	متر	المساحة على أساس	0	8.50	61.96	86- جسيم 87			
	متر	المساحة على أساس	0	0.17	35.12	86- جسيم 96			
	متر	المساحة على أساس	2	1.24	3.02	86- جسيم 97			
	متر	المساحة على أساس	0	13.70	274.92	86- جسيم 98			
	متر	المساحة على أساس	1	1.96	14.28	86- جسيم 98			
	متر	المساحة على أساس	0	10.80	79.50	86- جسيم 99			
	متر	المساحة على أساس	0	13.27	96.81	86- جسيم 99			
	متر	المساحة على أساس	0	6.61	43.85	86- جسيم 99			
	متر	المساحة على أساس	2	4.48	342.75	86- جسيم 103			
	متر	المساحة على أساس	0	9.79	71.38	86- جسيم 103			
	متر	المساحة على أساس	1	1.08	182.94	86- جسيم 103			
	متر	المساحة على أساس	0	19.93	145.35	86- جسيم 107			
	متر	المساحة على أساس	0	8.20	59.84	86- جسيم 107			

حاصل على بطري الخريطة لعدد 2

الجيزة
تحت إشراف



مديرية المساحة بالجيزة
مكتب المسح والقياس

رئيس القصر

رئيس مكتب المسح والقياس

القصر بالجيزة

١٥

كتاب حصر الممتلكات المملوكة للمواطنين مع مساحات مسجلة 26 يناير

الهيئة الحكومية العامة المسماة
مطوية المساحة بجزيرة
عقار المبحر وعات

ملاحظات	الوصف	تاريخ التاجر	المساحة بالمترين	المساحة بالمترين	رقم العقيلة	العرض	المنح
رقم	رقم	رقم	رقم	رقم	رقم	رقم	رقم
A656	مطير	0	1	11,98	262,42	ممنوع	107 - ضمن 108
A66	مطير	0	2	1,88	397,36	ممنوع	109 - ضمن 110
A67	عروة	0	0	20,92	157,58	ممنوع	110 - ضمن 113
A67	عروة	0	1	12,43	265,98	ممنوع	111 - ضمن 114
A67A	عروة	0	0	17,43	127,11	ممنوع	112 - ضمن 113
A68	عروة	0	4	0,30	178,65	ممنوع	113 - ضمن 114
A68	عروة	0	1	4,34	206,67	ممنوع	114 - ضمن 115
A68	عروة	0	0	3,78	27,46	ممنوع	115 - ضمن 116
A68	عروة	0	0	0,80	5,84	ممنوع	116 - ضمن 117
A68	عروة	0	1	9,76	246,19	ممنوع	117 - ضمن 118
A68	عروة	0	0	1,42	8,17	ممنوع	118 - ضمن 119
A68	عروة	0	2	15,31	461,70	ممنوع	119 - ضمن 121
A68	عروة	0	4	19,26	840,61	ممنوع	120 - ضمن 121
A71	عروة	0	0	21,16	154,31	ممنوع	121 - ضمن 122
A71	عروة	0	0	1,64	13,39	ممنوع	122 - ضمن 123
A71	عروة	0	0	2,22	15,17	ممنوع	123 - ضمن 124
A71	عروة	0	0	0,24	1,22	ممنوع	124 - ضمن 125
A71	عروة	0	0	0,27	1,97	ممنوع	125 - ضمن 126
A72	عروة	0	2	18,44	494,56	ممنوع	126 - ضمن 127
A72	عروة	0	0	10,03	73,13	ممنوع	127 - ضمن 128
A72	عروة	0	0	0,62	4,50	ممنوع	128 - ضمن 129
A72	عروة	0	0	4,12	30,05	ممنوع	129 - ضمن 131
A72	عروة	0	3	22,25	697,34	ممنوع	130 - ضمن 131
A73	عروة	0	0	13,48	98,96	ممنوع	131 - ضمن 132
A73	عروة	0	0	1,08	7,89	ممنوع	132 - ضمن 133
A73	عروة	0	0	3,38	24,65	ممنوع	133 - ضمن 134
A73	عروة	0	0	3,57	26,06	ممنوع	134 - ضمن 135
A73	عروة	0	0	1,31	9,56	ممنوع	135 - ضمن 136
A74	عروة	0	4	16,50	820,44	ممنوع	136 - ضمن 137
A75	عروة	0	20	14,67	3,607,89	ممنوع	137 - ضمن 138
A75	عروة	0	0	4,89	36,38	ممنوع	138 - ضمن 139



مختار أمين مطوية المساحة بالجزيرة
مختار

مختار
مختار

مختار
مختار

مختار
مختار

عروض بحري
مبت
الجزيرة

٧١٦

مجلس محضر الملتحقات الظاهر من المفاضلات مع جدول توصية 26 الصادر

الهيئة العمومية للتربية والتعليم
مديرية التسيير والتأهيل
مكتب المصروفات

ملاحظات	الوصف	الذات الظاهر	نوع	مبلغ	مبلغ	مبلغ	رقم التاليف	التصنيف	التاريخ	المركز
	A1100	مبلغ	0	725	41 650	مجلس 17 - مجلس 18				
	A1101	مبلغ	0	20 024	146 550	مجلس 17 - مجلس 19				
	A1102	مبلغ	0	14 564	104 850	مجلس 17 - مجلس 18				
	A1103	مبلغ	0	8 911	72 272	مجلس 18				
	A1104	مبلغ	0	22 023	160 155	مجلس 18				
	A1106	مبلغ	0	7 119	52 177	مجلس 20				
	A1107	مبلغ	0	13 200	96 244	مجلس 20				
	A1108	مبلغ	0	15 711	114 510	مجلس 20				
	A1108A	مبلغ	0	13 300	96 398	مجلس 20 - مجلس 21				
	A1108B	مبلغ	0	5 886	43 340	مجلس 21				
	A1108C	مبلغ	0	1 633	7 623	مجلس 21				
	A1108D	مبلغ	0	14 200	102 029	مجلس 20 - مجلس 21				
	A1110	مبلغ	1	3 244	198 710	مجلس 21				
	A1111	مبلغ	0	14 465	105 449	مجلس 21				
	A1112	مبلغ	0	6 477	61 777	مجلس 22 - مجلس 23				
	A1120A	مبلغ	0	4 889	35 623	مجلس 22 - مجلس 23				
	A1113	مبلغ	0	22 911	167 077	مجلس 23				
	A1114	مبلغ	0	4 102	35 172	مجلس 23				
	A1114A	مبلغ	0	1 098	7 811	مجلس 23				
	A1115	مبلغ	0	7 778	59 836	مجلس 23				
	A1115	مبلغ	0	10 119	74 822	مجلس 23				
	A1116	مبلغ	0	4 157	33 222	مجلس 24				
	A1118	مبلغ	0	11 659	84 544	مجلس 24				
	A1119	مبلغ	0	12 091	88 520	مجلس 24				
	A1120	مبلغ	0	14 211	103 471	مجلس 24				
	A1121	مبلغ	0	7 746	54 141	مجلس 24				
	A1121A	مبلغ	0	4 746	34 141	مجلس 24				
	A1122	مبلغ	0	6 100	48 285	مجلس 25				
	A1122A	مبلغ	0	2 877	20 071	مجلس 25				
	A1123	مبلغ	0	9 411	68 071	مجلس 25				

مجلس محضر الملتحقات الظاهر من المفاضلات مع جدول توصية 26 الصادر

٧١٦

مجلس محضر الملتحقات الظاهر من المفاضلات مع جدول توصية 26 الصادر

مجلس محضر الملتحقات الظاهر من المفاضلات مع جدول توصية 26 الصادر



مكتب فحص البلاك الظاهريين المختابن مع سائل كوسمبا 26 يناير

الهيئة المصرية العامة للتبليغ
مديرية الصحة بالجيزة
مكتب التطوير والتقييم

مختبرات	الرومكف	النتيجة الظاهر	المستجيب		المستجيب بطرق التبريد	المستجيب بطرق التجميد	يوم التظلمة	التعليق	التسمية	التبريل
			ن	م						
AB80	ظفر	مختاب عين المستجيب	0	12,344	2956,06	مختاب 13 - مختاب 14				
AB81	ظفر (بطانة)	مختاب عين مختاب	0	1,571	10,98	مختاب 15				
AB82	مختاب العينين والظفر	مختاب عين المختاب	0	3,933	28,63	مختاب 15				
AB83	مختاب العينين والظفر	مختاب العين المختاب	0	4,333	31,59	مختاب 15				
AB84	مختاب العينين والظفر	مختاب العين المختاب	0	3,92	28,62	مختاب 15				
AB85	ظفر	مختاب العين المختاب	0	22,38	163,22	مختاب 15				
AB86	ظفر	مختاب العين المختاب	0	14,48	83,80	مختاب 15				
AB87	ظفر	مختاب العين المختاب	0	17,34	126,44	مختاب 15				
AB88	ظفر	مختاب العين المختاب	0	13,34	87,29	مختاب 16				
AB89	ظفر	مختاب العين المختاب	0	7,55	63,09	مختاب 16				
AB90	ظفر	مختاب العين المختاب	0	12,05	87,82	مختاب 16				
AB91	ظفر	مختاب العين المختاب	0	3,06	22,94	مختاب 16				
AB92	ظفر	مختاب العين المختاب	0	6,59	48,08	مختاب 16				
AB93	ظفر	مختاب العين المختاب	0	6,81	48,23	مختاب 16				
AB94	ظفر	مختاب العين المختاب	0	7,33	63,46	مختاب 16				
AB95	ظفر	مختاب العين المختاب	0	6,13	57,43	مختاب 16				
AB96	ظفر	مختاب العين المختاب	0	10,15	71,39	مختاب 16				
AB97	ظفر	مختاب العين المختاب	0	21,48	158,83	مختاب 17				
AB98	ظفر	مختاب العين المختاب	0	31,04	234,91	مختاب 17				
AB99A	ظفر	مختاب العين المختاب	0	2,83	18,49	مختاب 18				
AB99B	ظفر	مختاب العين المختاب	0	3,61	24,89	مختاب 18				
AB99C	ظفر	مختاب العين المختاب	0	2,83	21,29	مختاب 18				
AB99D	ظفر	مختاب العين المختاب	0	2,83	20,93	مختاب 18				
AB99E	ظفر	مختاب العين المختاب	0	4,89	38,36	مختاب 18				
AB99F	ظفر	مختاب العين المختاب	0	1,65	84,54	مختاب 18				
AB99G	ظفر	مختاب العين المختاب	0	1,83	90,07	مختاب 18				
AB99H	ظفر	مختاب العين المختاب	0	18,92	138,82	مختاب 18				
AB99I	ظفر	مختاب العين المختاب	0	18,92	138,82	مختاب 18				
AB99J	ظفر	مختاب العين المختاب	0	18,92	138,82	مختاب 18				
AB99K	ظفر	مختاب العين المختاب	0	18,92	138,82	مختاب 18				
AB99L	ظفر	مختاب العين المختاب	0	18,92	138,82	مختاب 18				
AB99M	ظفر	مختاب العين المختاب	0	18,92	138,82	مختاب 18				
AB99N	ظفر	مختاب العين المختاب	0	18,92	138,82	مختاب 18				
AB99O	ظفر	مختاب العين المختاب	0	18,92	138,82	مختاب 18				
AB99P	ظفر	مختاب العين المختاب	0	18,92	138,82	مختاب 18				
AB99Q	ظفر	مختاب العين المختاب	0	18,92	138,82	مختاب 18				
AB99R	ظفر	مختاب العين المختاب	0	18,92	138,82	مختاب 18				
AB99S	ظفر	مختاب العين المختاب	0	18,92	138,82	مختاب 18				
AB99T	ظفر	مختاب العين المختاب	0	18,92	138,82	مختاب 18				
AB99U	ظفر	مختاب العين المختاب	0	18,92	138,82	مختاب 18				
AB99V	ظفر	مختاب العين المختاب	0	18,92	138,82	مختاب 18				
AB99W	ظفر	مختاب العين المختاب	0	18,92	138,82	مختاب 18				
AB99X	ظفر	مختاب العين المختاب	0	18,92	138,82	مختاب 18				
AB99Y	ظفر	مختاب العين المختاب	0	18,92	138,82	مختاب 18				
AB99Z	ظفر	مختاب العين المختاب	0	18,92	138,82	مختاب 18				

مختاب عين مختاب العين المختاب
مختاب العين المختاب

مختاب العين المختاب

مختاب العين المختاب

مختاب العين المختاب

مختاب العين المختاب

مختاب العين المختاب

مختاب العين المختاب

79

كشف حساب الحسابات المتداخلة مع سجل مشروع الميزان الخلف

الهيئة المصرية العامة للمساحة
مطوية المساحة بطبقة
مكتب المحاسبة وحالت

ملاحظات	الوصف	نوع نظام	المبلغ بالدينار	المبلغ بالدينار	رقم الحساب	الصفحة	التاريخ	البيانات
A133	مكرر	0	0	14 13	103,07	18	حسب	
A133	مكرر	0	0	0,67	4,87	18	حسب	
A133A	مكرر	0	0	0,89	6,46	18	حسب	
A134	مكرر	0	0	20 15	146,94	15	حسب	
A135	مكرر	0	0	12 16	86,72	14	حسب	
A136	مكرر	0	0	9 63	70 20	14	حسب	
A137	مكرر	0	0	23 05	168 09	14	حسب	
A137A	مكرر	0	0	5 01	36 54	14	حسب	
A138	مكرر	0	0	6 99	50 99	13	حسب	
A139	مكرر	0	1	4 31	260,49	13	حسب	
A140	مكرر	0	1	14 16	278 29	12	حسب	
A141	مكرر	0	1	4 02	204 53	11	حسب	
A142	مكرر	0	0	17 17	125 24	11	حسب	
A142A	مكرر	0	0	0 42	3 07	11	حسب	
A143	مكرر	0	0	10 75	78 42	10	حسب	
A144	مكرر	0	0	20 85	152 03	10	حسب	
A145	مكرر	0	0	15 66	114 18	9	حسب	
A146	مكرر	0	0	12 78	93 24	8	حسب	
A147	مكرر	0	0	12 19	88 08	8	حسب	
A147A	مكرر	0	0	2 40	17 49	7	حسب	
A148	مكرر	0	0	9 26	67 51	7	حسب	
A148A	مكرر	0	0	11 43	83 33	7	حسب	
A149A	مكرر	0	0	2 44	17 82	7	حسب	
A150	مكرر	0	0	23 97	174 80	6	حسب	
A151	مكرر	0	0	10 58	77 13	6	حسب	
A152	مكرر	0	1	4 30	208 42	6	حسب	
A152A	مكرر	0	0	2 26	16 45	6	حسب	
A253	مكرر	0	7	0 16	1 226 38	31-30	حسب	

حاصل للفترة لمره 18

التبلي
البيانات

مدير عام
مكتب المحاسبة وحالت
مطوية المساحة بطبقة

رئيس قسم
مكتب المحاسبة وحالت

رئيس قسم
مكتب المحاسبة وحالت

مكتب المحاسبة وحالت

٧٦

كلما حضر المحلة الظاهرين المتكاملين مع مدير مشروع المحور الجديد

لجنة العمومية القارية للمساحة
معمارية المساحة بالعمارة
مكتب المشرق ط ٤

ملاحظات	الوصف	الملك الظاهر	المساحة بقطبان		المساحة بقطر المربع	المساحة	رقم القاعة	التوصيف	الطابق	المترق
			م ²	ك ²						
A255	محل	مستعد عبد الحميد عبد القليل	0	0	26,78		17	مجلس		
A255A	محل	مستعد عبد الحميد عبد القليل	0	0	43,98		17	مجلس		
A256	محل	مستعد عبد الحميد عبد القليل	0	0	56,57		17	مجلس		
A257	محل	مستعد عبد الحميد عبد القليل	0	0	197,65		18	مجلس		
A258	محل	مستعد عبد الحميد عبد القليل	0	0	753,43		22	مجلس		
A259A	محل	مستعد عبد الحميد عبد القليل	0	0	1.075,95		30-29	مجلس		
A259B	محل	مستعد عبد الحميد عبد القليل	0	0	51,02		23	مجلس		
A259C	محل	مستعد عبد الحميد عبد القليل	0	0	464,53		43	مجلس		
A259D	محل	مستعد عبد الحميد عبد القليل	0	0	90,06		30	مجلس		
A259E	محل	مستعد عبد الحميد عبد القليل	0	0	177,19		30	مجلس		
A260A	محل	مستعد عبد الحميد عبد القليل	0	1	226,20		30	مجلس		
A260B	محل	مستعد عبد الحميد عبد القليل	0	18	3.156,19					
	محل	مستعد عبد الحميد عبد القليل	0	0	83,20					
	محل	مستعد عبد الحميد عبد القليل	0	0	5,33					
	محل	مستعد عبد الحميد عبد القليل	0	0	38,86					
	محل	مستعد عبد الحميد عبد القليل	0	7	1.296,14					
	محل	مستعد عبد الحميد عبد القليل	0	0	9,72					
	محل	مستعد عبد الحميد عبد القليل	0	0	65,69					
	محل	مستعد عبد الحميد عبد القليل	0	0	7,81					
	محل	مستعد عبد الحميد عبد القليل	0	0	10,97					
	محل	مستعد عبد الحميد عبد القليل	0	0	79,97					
	محل	مستعد عبد الحميد عبد القليل	0	0	50,83					
	محل	مستعد عبد الحميد عبد القليل	0	8	1.540,68					
	محل	مستعد عبد الحميد عبد القليل	0	0	0,24					



رئيس المجلس
١١

رئيس مكتب المشرق ط ٤

رئيس المجلس

موقع القاعة رقم ١٥

١٥

كشف الملاك الظاهري لمشروع توسعة محور ٢١ يوليو

الهيئة المصرية العامة للمساحة
مديرية المساحة بالجيزة
مكتب المشروع/مكتب

ملاحظات	الوصف	المالك الظاهر	المسطح بالقطر		المساحة بالمتر المربع	المساحة بالمتر المربع	رقم القطعة	الموضوع	الناحية	المركز
			ف	ط						
A157	لم يسهل	ارض ابناء	0	6.61	48.24		صحن ٧٠	خوض رزقة شعبان نمرة ٣	ميت غلبية	الجيزة
A158	لم يسهل	محل سلق	0	1.20	8.77		صحن ٧٠			
A159	لم يسهل	محل سلق	0	1.40	10.23		صحن ٧٠			
A160	لم يسهل	محل سلق	0	1.38	10.08		صحن ٧٠			
A161	لم يسهل	فرض ابناء	0	16.37	119.42		صحن ١٤ - صحن ٧٠			
A162	عند الرض ابناء	محل	0	0.35	2.55		صحن ١٤			
A163	الرض ابناء	محل	0	4.98	36.35		صحن ١٤			
A164	كلل ابناء	محل	0	19.37	141.27		صحن ١٤			
A164A	دوره حارة ابناء بوسه	محل	0	0.89	39.41		صحن ١٤			
A164B	كلل ابناء	ارض ابناء	0	7.45	8.51		صحن ١٤			
A165	لم يسهل	ارض ابناء	0	6.74	49.12		صحن ١٤			
A165A	دوره ٧ حارة	محل	0	3.06	22.30		صحن ١١ - صحن ١٤			
A165B	دوره ابناء حارة	محل	0	5.20	37.95		صحن ١٤			
A165C	حارة حارة	محل	0	13.20	96.25		صحن ١٤			
A166	وزاره ابناء حارة	محل	0	7.54	55.03		صحن ١٤			
A166A	كلل ابناء حارة	محل	0	6.10	44.49		صحن ١٤			
A166B	كلل ابناء حارة	محل	0	0.16	1.19		صحن ١٤			
A166C	حارة حارة	محل	0	9.00	65.63		صحن ١٧			
A167	الارض ابناء حارة	محل	0	1.32	9.61		صحن ١٧			
A167A	الارض ابناء حارة	محل	0	18.75	144.01		صحن ١٧			
A168	الارض ابناء حارة	محل	0	20.57	150.05		صحن ١١			
A169	لم يسهل	محل	0	10.54	76.87		صحن ١١			
A170	لم يسهل	محل	0	4.12	30.07		صحن ١١			
A171	لم يسهل	محل	0	6.05	44.14		صحن ١١			
A172	عند الرض ابناء حارة	محل	0	0.66	4.79		صحن ١٤			
A172A	عند الرض ابناء حارة	محل	0	13.50	98.48		صحن ١٤			
A173	عند الرض ابناء حارة	محل	0	0.46	3.35		صحن ١٤			
A173A	عند الرض ابناء حارة	محل	0	17.26	125.80		صحن ١٤			
A174	عند الرض ابناء حارة	محل	0	19.62	318.14		صحن ١٤ - صحن ١١			
A175	عند الرض ابناء حارة	محل	0	3.62	26.44		صحن ١٤ - صحن ١١			
A175A	عند الرض ابناء حارة	محل	0							

مواصفات / دفتر مخرطة المساحة بالجيزة

رئيس القسم /

رئيس مكتب المشروع/مكتب

القائم بالمساحة

كشف الملاك الظاهري لمشروع توسعة محور ٢٦ يوليو

الهيئة المصرية العامة للمساحة
مديرية المساحة بالجيزة
مكتب المشروعات
مكتب المشروعات

ملاحظات	الوصف	المالك الظاهر	المسح بالقطران		المسح بالقرع	المسح بالمسطح	رقم القامة	الحجرات	الناحية	المركز
			ط	ق						
A176	المنطقة ملك	مركز	0	1	5.48	214.98	مستط ٥٧ - مستط ٦٠	هضبة ريفية شعبان لمرحلة ٢	ميدان عقبة	الجيزة
A177	الخصي بديون	أرضين بقطاع سيديرة	0	0	17.79	129.66	مستط ٥٥ - مستط ٥٩			
A177	الخصي بديون	عقوبة	0	0	1.87	13.06	مستط ٥٥ - مستط ٥٩			
A177	الخصي بديون	عقوبة	0	0	2.00	14.62	مستط ٥٥ - مستط ٥٩			
A178	لم يسجل	أرضين بقطاع سيديرة	0	0	8.21	59.85	مستط ٥٥			
A179	لم يسجل	أرضين بقطاع سيديرة	0	0	9.75	71.14	مستط ٥٥			
A179	لم يسجل	عقوبة	0	0	13.02	94.89	مستط ٥٥			
A180	المسح مستطحي بديون	مستط شعبان	0	1	1.93	188.38	مستط ٥٢ - مستط ٥٤			
A180A	رؤية لعدد مستطحي غير اليه	مستط شعبان	0	0	13.32	97.11	مستط ٥٢ - مستط ٥٤			
A180B	رؤية لعدد مستطحي غير اليه	مستط شعبان	0	0	12.53	91.35	مستط ٥٢ - مستط ٥٤			
A180C	أرضين غير مقيم في المسح غير	عقوبة	0	0	8.23	60.68	مستط ٤٧ - مستط ٤٨			
A180C	الخصي بقطاع سيديرة	عقوبة	0	0	2.41	17.98	مستط ٤٧ - مستط ٤٨			
A180D	الخصي بقطاع سيديرة	أرضين بقطاع	0	0	1.82	13.24	مستط ٤٧ - مستط ٤٨			
A180D	الخصي بقطاع سيديرة	عقوبة	0	0	0.54	3.96	مستط ٤٧ - مستط ٤٨			
A180D	الخصي بقطاع سيديرة	عقوبة	0	0	0.54	3.96	مستط ٤٧ - مستط ٤٨			
A180E	الخصي بقطاع سيديرة	مركز	0	0	13.27	96.79	مستط ٤٢ - مستط ٤٣			
A180E	الخصي بقطاع سيديرة	مركز	0	0	7.60	54.69	مستط ٤٢ - مستط ٤٣			
A180F	الخصي بقطاع سيديرة	مركز	0	0	6.98	43.85	مستط ٤١			
A180G	الخصي بقطاع سيديرة	مركز	0	0	1.61	11.74	مستط ٤١			
A180H	الخصي بقطاع سيديرة	مركز	0	0	1.98	14.29	مستط ٤١			
A180H	الخصي بقطاع سيديرة	مركز	0	0	1.09	7.82	مستط ٤١			
A180H	الخصي بقطاع سيديرة	مركز	0	0	1.93	14.06	مستط ٤١			
A180H	الخصي بقطاع سيديرة	مركز	0	0	1.01	7.36	مستط ٤١			
A180H	الخصي بقطاع سيديرة	مركز	0	0	0.08	0.56	مستط ٤١			
A180H	الخصي بقطاع سيديرة	مركز	0	0	0.22	1.58	مستط ٤١			
A180H	الخصي بقطاع سيديرة	مركز	0	0	0.21	1.52	مستط ٤١			
A180H	الخصي بقطاع سيديرة	مركز	0	0	0.50	3.66	مستط ٤١			
A180H	الخصي بقطاع سيديرة	مركز	0	0	0.70	5.14	مستط ٤١			
A180H	الخصي بقطاع سيديرة	مركز	0	0	0.49	3.59	مستط ٤١			
A180H	الخصي بقطاع سيديرة	مركز	0	0	0.79	5.74	مستط ٤١			
A180H	الخصي بقطاع سيديرة	مركز	0	0	1.02	7.44	مستط ٤١			

مهندس / مدير مديرية المساحة بالجيزة
مهندس / مدير مديرية المساحة بالجيزة

مهندس / مدير مديرية المساحة بالجيزة

مهندس / مدير مديرية المساحة بالجيزة

مهندس / مدير مديرية المساحة بالجيزة

الهيئة العمومية العامة للمساحة
مطوية المساحة بالجزيرة
مكتب المشروع

كشف الملاك الظاهريين لمشروع توسعة محور ٢٦ يوليو ٢٠٢٣

ملاحظات	الوصف	المالك الظاهر	المسطح بالقدان			المساحة بالمتر المربع	رقم القطعة	العروض	الناحية	المركز
			ل	ط	س					
	بناصة كورناه	كشك	0	0	0.68	4.97	٤١ ضمن	حوض رزقة شعبان نمرة ٣	عين عطية	الجزيرة
	بناصة كورناه	كشك	0	0	1.72	12.51	٢٤ ضمن			
	بناصة كورناه	كشك	0	0	2.35	17.13	٢٥ ضمن			
	بناصة كورناه	لوحة كورناه	0	0	0.69	5.06	٢٢ ضمن			
	بناصة كورناه	لوحة كورناه	0	0	0.81	5.93	٢٢ ضمن			
	بناصة كورناه	لوحة كورناه	0	0	0.03	0.20	١٩ ضمن			
		طريق	0	0	4.25	30.98				
		طريق	2	2	9.39	8,820.21				
		كشك	0	0	0.01	0.09				
	بناصة كورناه	كشك	0	0	0.01	0.09	٢٣ ضمن			

٧٤

تخلف مدير الملاك العامين السابقين مع مدير مؤسسة مطور 26 يناير

الهيئة المصرية العامة للمساحة
مديرية المساحة بالجيزة
مكتب المشاريع

ملاحظات	الوصف	المدة الملائم	رقم	المستطوع	المستطوع	المستطوع	رقم القاطنة	الغرض	التاريخ	الجهة
			ف	ب	ج	د	هـ	و	ز	ح
	A241	ملاك كورنام	0	0	0.48	3.57	10			
	A242	ملاك كورنام	0	0	1.01	7.33	10			
	A243	المساحة رسم بها الجرفه	0	0	0.63	4.33	10			
	A243	مزرع	0	0	1.95	14.23	10			
	A244	الارض المضافه	0	0	0.25	1.81	10			
	A244	الارض المضافه	0	0	15.85	115.57	10			
	A244A	مزرعة مياه القويت والحسوت المسميه	0	0	3.46	25.22	10			
	A244A	الارض المضافه	0	0	1.60	11.67	10			
	A245	مزرعة مياه القويت والحسوت المسميه	0	0	8.18	59.67	10			
	A245	مزرعة مياه القويت والحسوت المسميه	0	1	15.90	290.50	10			
	A245	مزرعة مياه القويت والحسوت المسميه	0	1	13.35	272.38	10			
	A246	مزرعة مياه القويت والحسوت المسميه	0	0	12.83	93.64	10			
	A247	مزرعة مياه القويت والحسوت المسميه	0	0	12.78	93.18	10			
	A248	مزرعة مياه القويت والحسوت المسميه	0	0	5.19	37.64	10			
	A248	مزرعة مياه القويت والحسوت المسميه	0	0	15.12	110.28	10			
	A250	مزرعة مياه القويت والحسوت المسميه	0	0	15.83	115.45	10			
	A251	مزرعة مياه القويت والحسوت المسميه	0	0	10.13	73.99	10			
	A252	مزرعة مياه القويت والحسوت المسميه	0	11	2.79	19.45	7			
	A252	مزرعة مياه القويت والحسوت المسميه	1	12	18.34	6,435.47	8			
	A252	مزرعة مياه القويت والحسوت المسميه	0	16	19.37	2,941.84	7			
	A253	مزرعة مياه القويت والحسوت المسميه	0	18	19.76	49,503.83	7			
	A253	مزرعة مياه القويت والحسوت المسميه	11	3	16.07	642.30	7			
	A253	مزرعة مياه القويت والحسوت المسميه	0	3	9.26	592.63	7			

مزرعة القويت 10

مزرعة

الجيزة

محمد حسن مدير الملاك العامين السابقين مع مدير مؤسسة مطور 26 يناير

محمد حسن مدير الملاك العامين السابقين مع مدير مؤسسة مطور 26 يناير

محمد حسن مدير الملاك العامين السابقين مع مدير مؤسسة مطور 26 يناير

محمد حسن مدير الملاك العامين السابقين مع مدير مؤسسة مطور 26 يناير

٧٥

تخلف حصر الملاك الطاقم بين المتأهلين مع حصر كورسمة بطوار 28 بولاية

الهيئة العمومية لخدمة المساحة
مديرية المساحة بطنجة
مكتب الطوار عات

ملاحظات	الوصف	المالك الطاقم	المساح بالهكتار			المساح بالمتر المربع	رقم القامحة	نوع المساحة	التسمية	المركز
			ب	ط	م					
	كوارى احدى عر لحي	شاهة طارق	0	2	23.76	523.48	7	حسن		
	كوارى احدى عر لحي	شاهة طارق	0	1	4.80	210.08	7	حسن		
	طريق		0	3	2.25	541.50	7	حسن		
	كوارى احدى عر لحي	شاهة طارق	0	5	5.14	912.67	7	حسن		
	كوارى احدى عر لحي	شاهة طارق	0	0	17.68	128.96	7	حسن		
	طريق		1	23	0.21	8.228.14	7	حسن		
	كوارى احدى عر لحي	شاهة طارق	0	3	18.66	661.21	7	حسن		
	طريق		0	1	18.90	312.96	7	حسن		
	كوارى	شاهة طارق	0	2	21.59	507.65	10-9	حسن		
	ارضى لعمارة	لم يستقل	0	0	0.89	5.50	10	حسن		
	طريق		1	18	12.67	7.443.87	10-9	حسن		
	طريق		1	3	21.41	4.892.07	8	حسن		

طول القامحة 10

الولاية

طنجة

٧٣٦

تختلف حصر المالك الظاهرين المتناظرين مع سجل ترسيمه بحصر 26 يوليو

الهيئة العمومية العامة للمساحة
عمومية المساحة بالجزيرة
مكتب المطور ومات

ملاحظات	الوصف	المالك الظاهر	المسطح بالطنين			المسطح بالمتر المربع	رقم القطعة	الحوض	التحلية	المركز
			ف	ط	س					
	طريق		0	0	12.617	92.02	81 ضمن	النجيلة نمر = 25	وراق للعرب	إسبانية
	سكة حديد	إسكك سكة حديد	0	0	11.988	87.37	88 - 87 ضمن			

MV

تخلف حصر الملك الظاهريين المتعلقين مع مسكن ترميمه مسود 26 بتاريخ

ملاحظات	الوصف	الملك الظاهر	المسكن بالظن			المسكن وقرن المربع	رقم العقيدة	المعرض	التأجيل	المركز
			ل	ط	م					
A239	مطل	انكاح سلاط	0	0	12.73	92.82				
A240	ارضين قضاء سمورة	لم يستلم	0	4	7.80	756.99	8			
	ارضين قضاء سمورة	لم يستلم	0	2	9.43	418.87				
	ارضين قضاء سمورة	لم يستلم	0	0	6.31	46.03	5			
A240A	عرقية	لم يستلم	0	0	0.11	0.77				
	عرقية	لم يستلم	0	0	1.18	8.63	8			
	طريق	لم يستلم	0	10	11.15	1,831.63				
	كورنيزي احمد حراشي	انكاح سناك حديد	0	9	3.51	1,600.88				
	قضاء	انكاح سناك حديد	2	1	4.31	8,608.11				
	طريق	انكاح سناك حديد	0	8	13.84	1,501.23	5-4-3-2-1			
	طريق	انكاح سناك حديد	0	0	23.95	174.67				
	كورنيزي احمد حراشي	حائفة طريق	1	0	13.51	4,299.35				
	كورنيزي	حائفة طريق	0	0	8.74	63.75	8			
	طريق مسكونة	انكاح سناك حديد	0	19	1.50	3,336.52				
	كورنيزي احمد حراشي	انكاح سناك حديد	0	14	10.36	2,526.02				
	طريق	انكاح سناك حديد	0	17	1.61	2,987.31				
	كورنيزي احمد حراشي	انكاح سناك حديد	0	1	12.38	265.34	5-4-3-2-1			
	طريق	انكاح سناك حديد	0	1	17.37	301.71				
	قضاء	انكاح سناك حديد	0	0	0.06	0.41				

حوض السنة عشرينمرة 11 قسم ثان (الفرين)

تأجيل

تأجيل

مهندسين امين عمومية المسكنة بالجزيرة

١١/٠١/٢٠٢٣
مهندسين امين عمومية المسكنة بالجزيرة

١١/٠١/٢٠٢٣
مهندسين امين عمومية المسكنة بالجزيرة

١١/٠١/٢٠٢٣
مهندسين امين عمومية المسكنة بالجزيرة

١١/٠١/٢٠٢٣
مهندسين امين عمومية المسكنة بالجزيرة



كشف حصص المالك الظاهريين المتأهلين مع مدير توتومة محجر 26 يوليو

الهيئة المصرية العامة للمساحة
مصرية المساحة بالفيديو 3
مكتب المساحة وعاء

ملاحظات	الوصف	الملك الظاهر	المساحة بالقطر			المساحة بطن المربع	رقم القطعة	الموضوع	التسمية	المركز
			كفا	ط	من					
	كوبرى احمد عزالى	منطقة طريق	0	3	23.38	695.64		حوض السنة عشر نعمة 11 قسم الاول (الشرقى		
	كوبرى احمد عزالى	منطقة طريق	0	10	2.72	1,770.18	٥		عينا عطية	الفيديو
	كوبرى احمد عزالى	منطقة طريق	2	21	19.80	12,221.76				

مهندس احمد مصرية المساحة بالفيديو 3

رئيس القسم



رئيس القسم

رئيس مكتب المساحة /

القائم بالمسح

٧٩

الهيئة العمومية لعامة القضاة
الجزيرة للاستشارات والمحاسبة
مكتب المحاسبة والتدقيق

كشف الحسابات الظاهريين المشروع ترميمه محضر 26 يناير

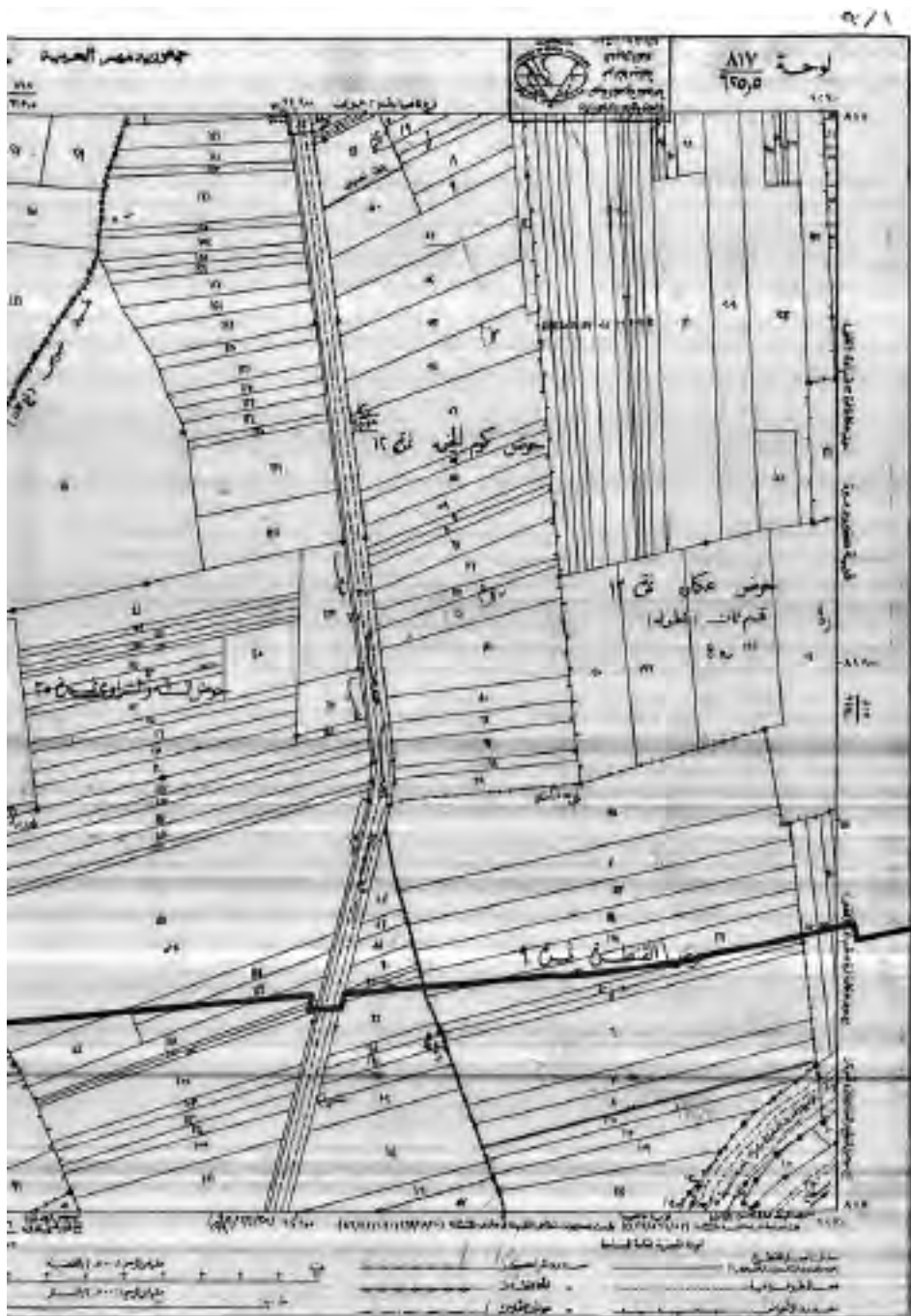
الرمز	الوصف	العدد	نصف الفدان	الفدان	المساحة بـ (م ²)	المساحة بـ (م ²)	نوع التربة	المساحة	التسمية	المساحة
0	المساحة المملوكة للدولة	0	0	0	134.30	134.30				
0	المساحة المملوكة للقطاع الخاص	0	0	0	86.80	86.80				
0	المساحة المملوكة للمؤسسات العمومية	0	0	0	1.91	1.91				
0	المساحة المملوكة للقطاع الخاص	0	0	0	1.34	1.34				
0	المساحة المملوكة للمؤسسات العمومية	0	0	0	48.84	48.84				
0	المساحة المملوكة للقطاع الخاص	0	0	0	18.20	18.20				
0	المساحة المملوكة للمؤسسات العمومية	0	0	0	1.78	1.78				
0	المساحة المملوكة للقطاع الخاص	0	0	0	6.04	6.04				
0	المساحة المملوكة للمؤسسات العمومية	0	0	0	168.64	168.64				
0	المساحة المملوكة للقطاع الخاص	0	0	0	537.90	537.90				
0	المساحة المملوكة للمؤسسات العمومية	0	0	0	31.74	31.74				
0	المساحة المملوكة للقطاع الخاص	0	0	0	3.97	3.97				
0	المساحة المملوكة للمؤسسات العمومية	0	0	0	12.00	12.00				
0	المساحة المملوكة للقطاع الخاص	0	0	0	268.90	268.90				
0	المساحة المملوكة للمؤسسات العمومية	0	0	0	14.20	14.20				
0	المساحة المملوكة للقطاع الخاص	0	0	0	2.17	2.17				
0	المساحة المملوكة للمؤسسات العمومية	0	0	0	1.28	1.28				
0	المساحة المملوكة للقطاع الخاص	0	0	0	6.94	6.94				
0	المساحة المملوكة للمؤسسات العمومية	0	0	0	0.07	0.07				
0	المساحة المملوكة للقطاع الخاص	0	0	0	10.36	10.36				
0	المساحة المملوكة للمؤسسات العمومية	0	0	0	3.46	3.46				
0	المساحة المملوكة للقطاع الخاص	0	0	0	42.80	42.80				
0	المساحة المملوكة للمؤسسات العمومية	0	0	0	143.32	143.32				
0	المساحة المملوكة للقطاع الخاص	0	0	0	83.23	83.23				
0	المساحة المملوكة للمؤسسات العمومية	0	0	0	531.45	531.45				
0	المساحة المملوكة للقطاع الخاص	0	0	0	131.48	131.48				
0	المساحة المملوكة للمؤسسات العمومية	0	0	0	7.46	7.46				
0	المساحة المملوكة للقطاع الخاص	0	0	0	13.92	13.92				
0	المساحة المملوكة للمؤسسات العمومية	0	0	0	5.607	5.607				
0	المساحة المملوكة للقطاع الخاص	0	0	0	15.25	15.25				
0	المساحة المملوكة للمؤسسات العمومية	0	0	0	5.10	5.10				
0	المساحة المملوكة للقطاع الخاص	0	0	0	32.71	32.71				
0	المساحة المملوكة للمؤسسات العمومية	0	0	0	4.40	4.40				
0	المساحة المملوكة للقطاع الخاص	0	0	0	2.23	2.23				
0	المساحة المملوكة للمؤسسات العمومية	0	0	0	18.16	18.16				
0	المساحة المملوكة للقطاع الخاص	0	0	0	8.78	8.78				
0	المساحة المملوكة للمؤسسات العمومية	0	0	0	0.71	0.71				
0	المساحة المملوكة للقطاع الخاص	0	0	0	8.05	8.05				
0	المساحة المملوكة للمؤسسات العمومية	0	0	0	0.20	0.20				
0	المساحة المملوكة للقطاع الخاص	0	0	0	3.309	3.309				
0	المساحة المملوكة للمؤسسات العمومية	0	0	0	8.05	8.05				
0	المساحة المملوكة للقطاع الخاص	0	0	0	118.513	118.513				
0	المساحة المملوكة للمؤسسات العمومية	0	0	0	1.356	1.356				
0	المساحة المملوكة للقطاع الخاص	0	0	0	4.625	4.625				
0	المساحة المملوكة للمؤسسات العمومية	0	0	0	92.64	92.64				
0	المساحة المملوكة للقطاع الخاص	0	0	0	12.71	12.71				
0	المساحة المملوكة للمؤسسات العمومية	0	0	0	3.078	3.078				
0	المساحة المملوكة للقطاع الخاص	0	0	0	2.677	2.677				
0	المساحة المملوكة للمؤسسات العمومية	0	0	0	5.787	5.787				
0	المساحة المملوكة للقطاع الخاص	0	0	0	14.136	14.136				
0	المساحة المملوكة للمؤسسات العمومية	0	0	0	18.84	18.84				

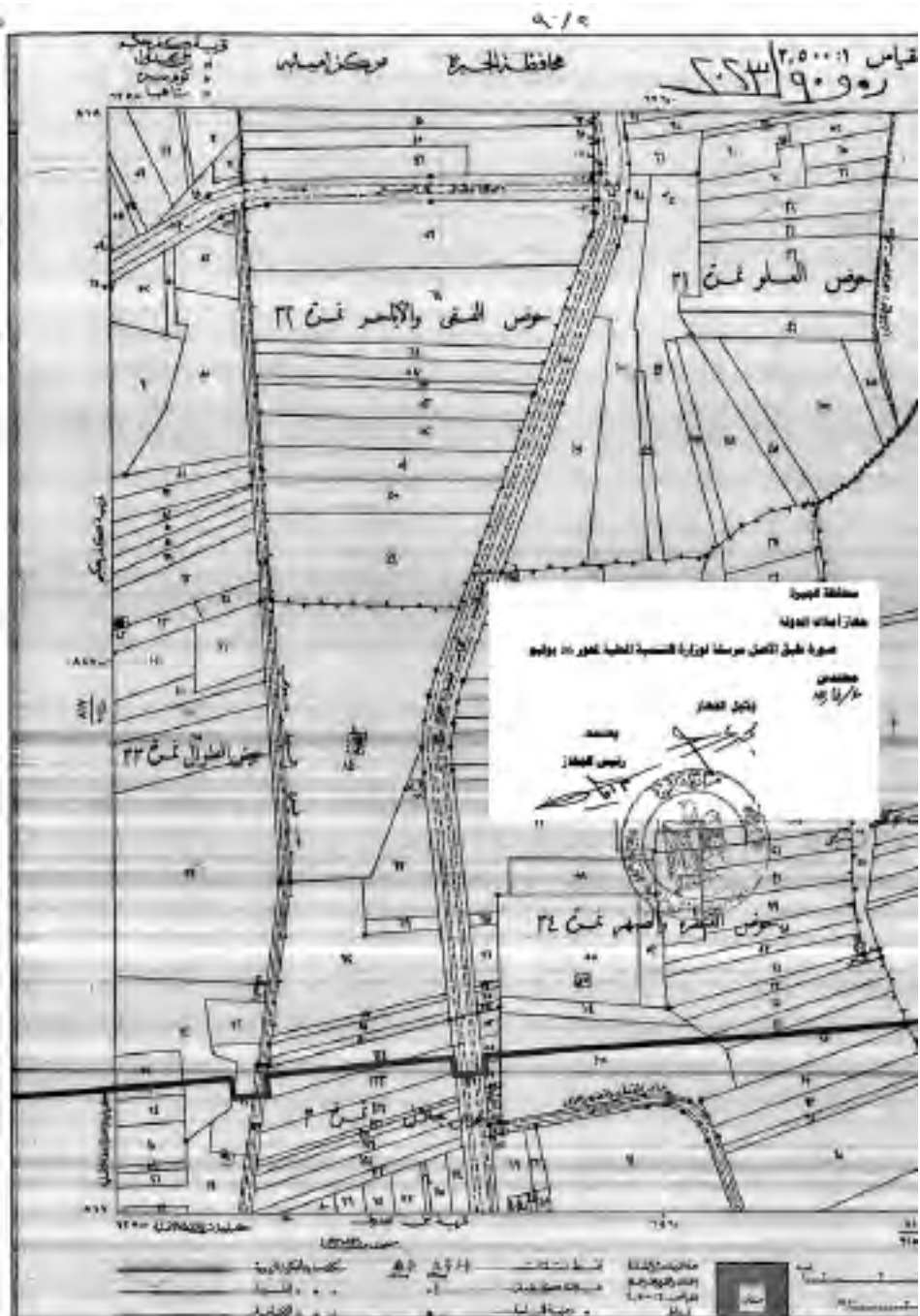


محمد بن عبد الله
مدير عام

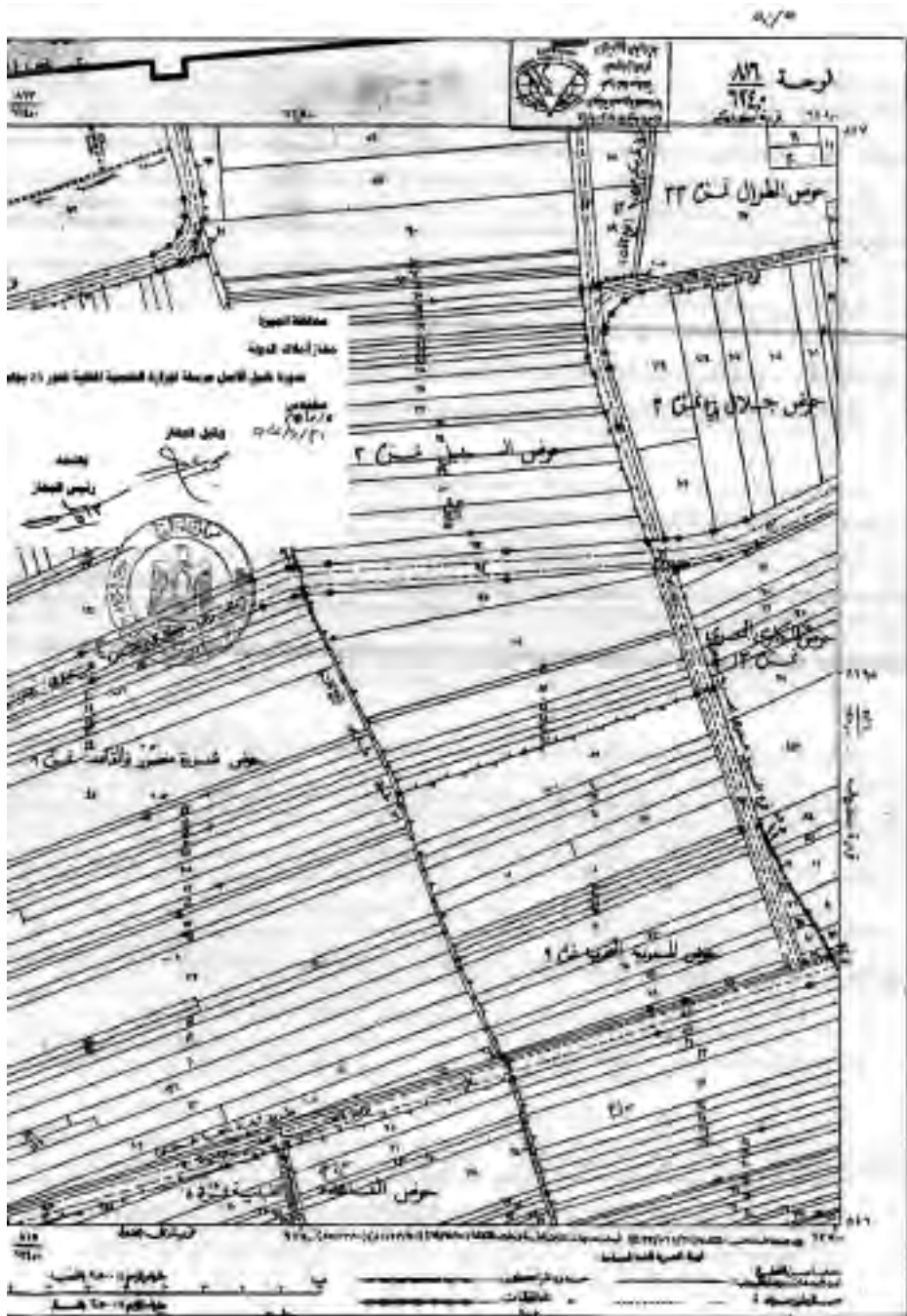
محمد بن عبد الله
مدير عام

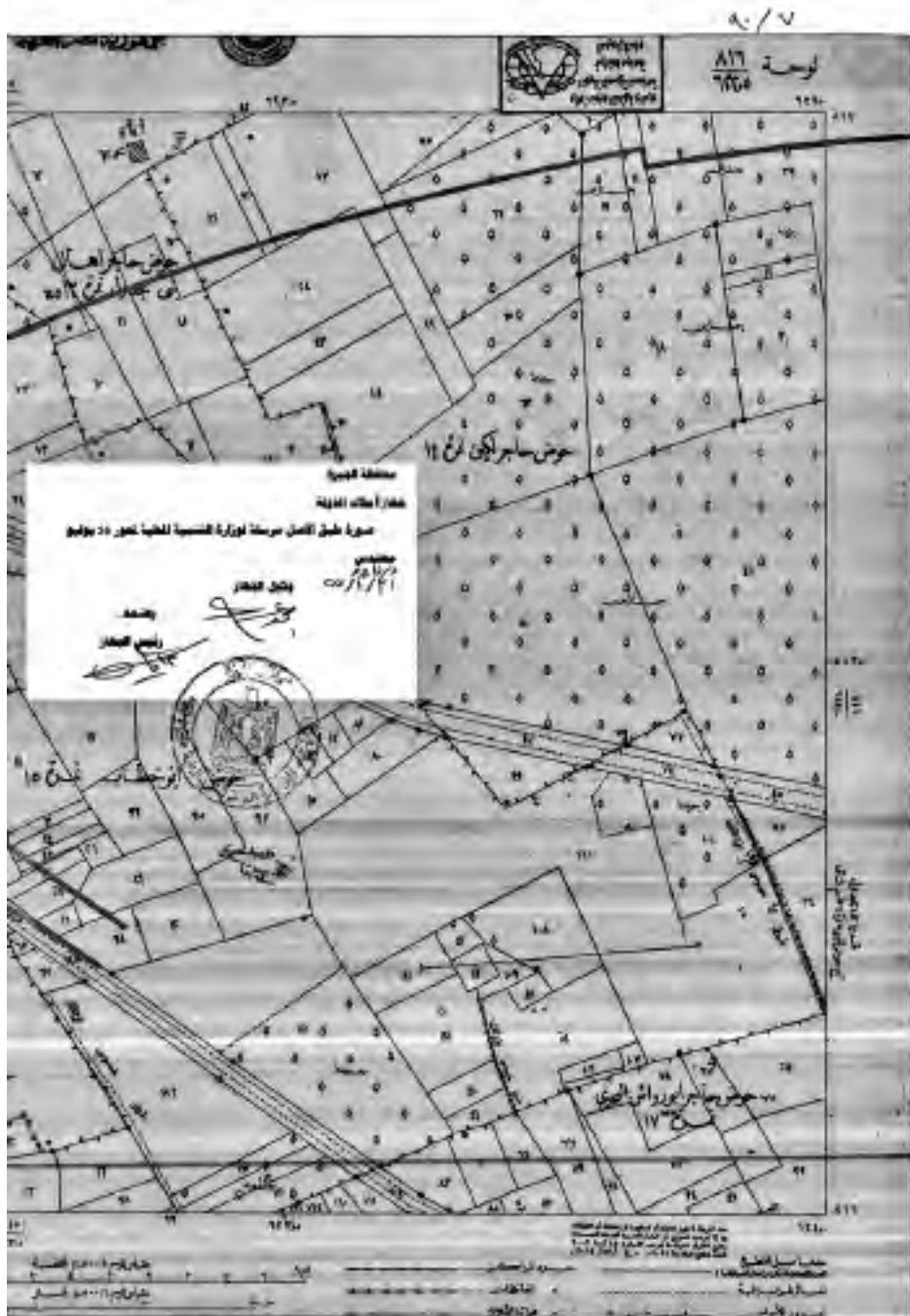
محمد بن عبد الله
مدير عام

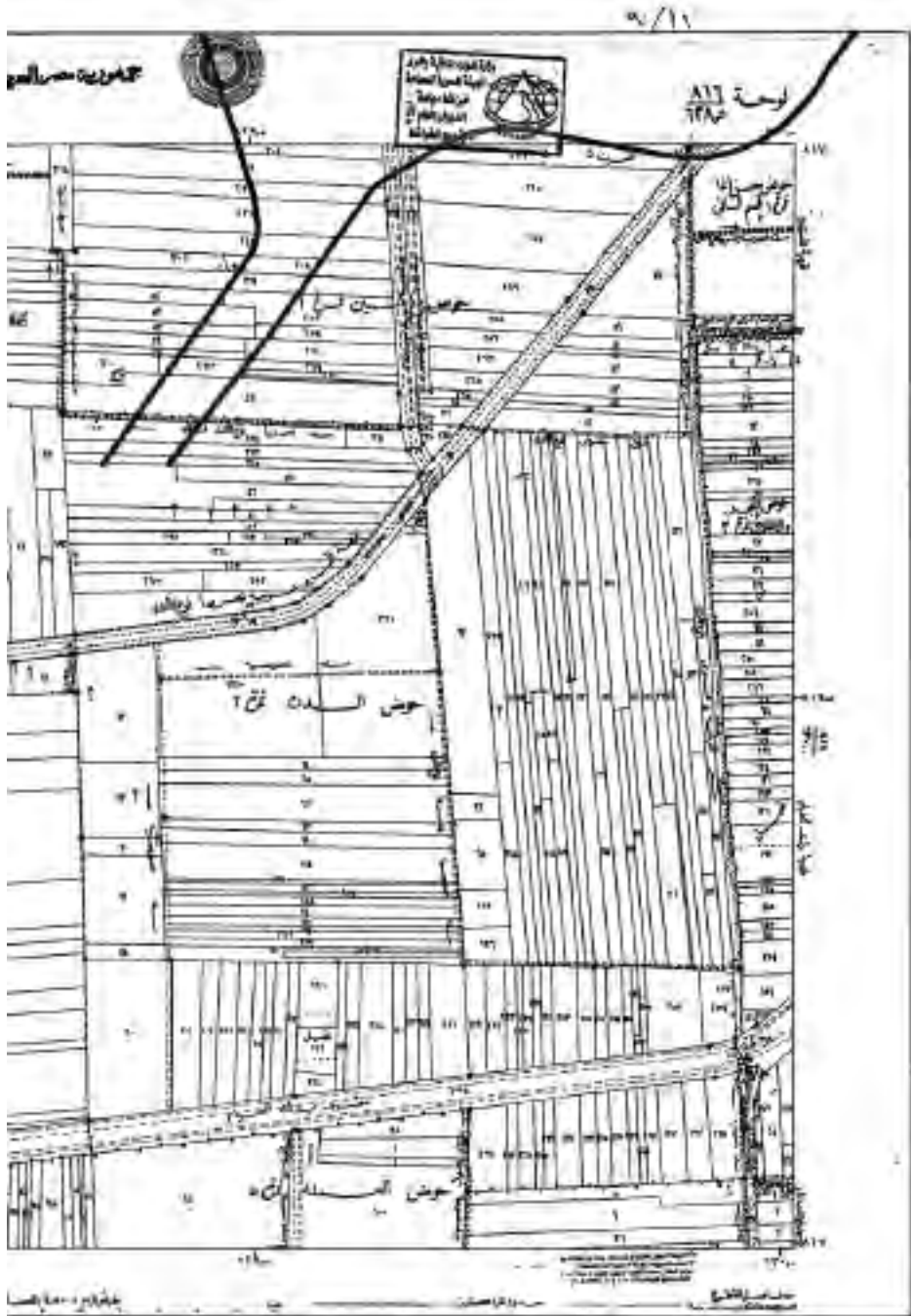


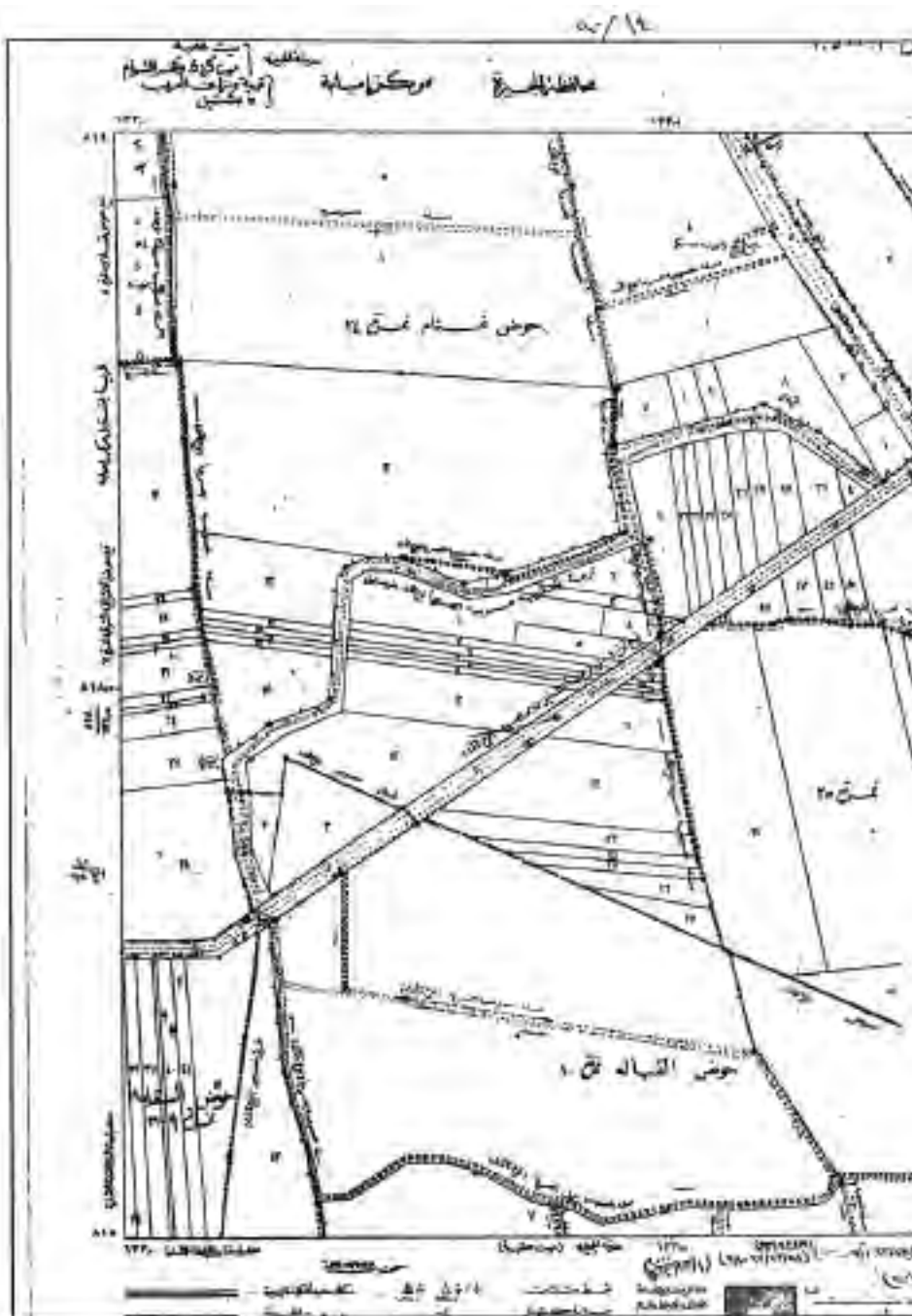


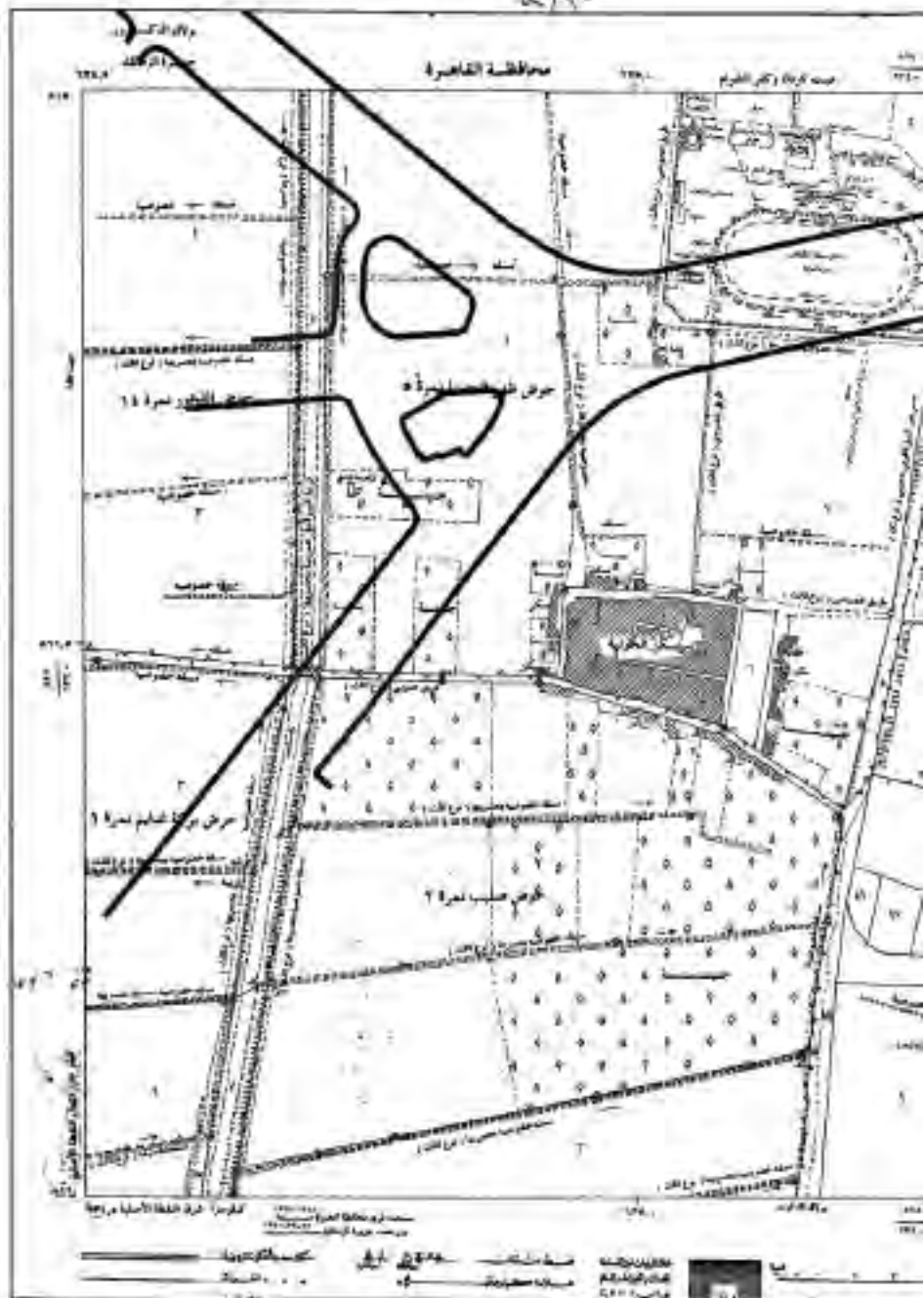




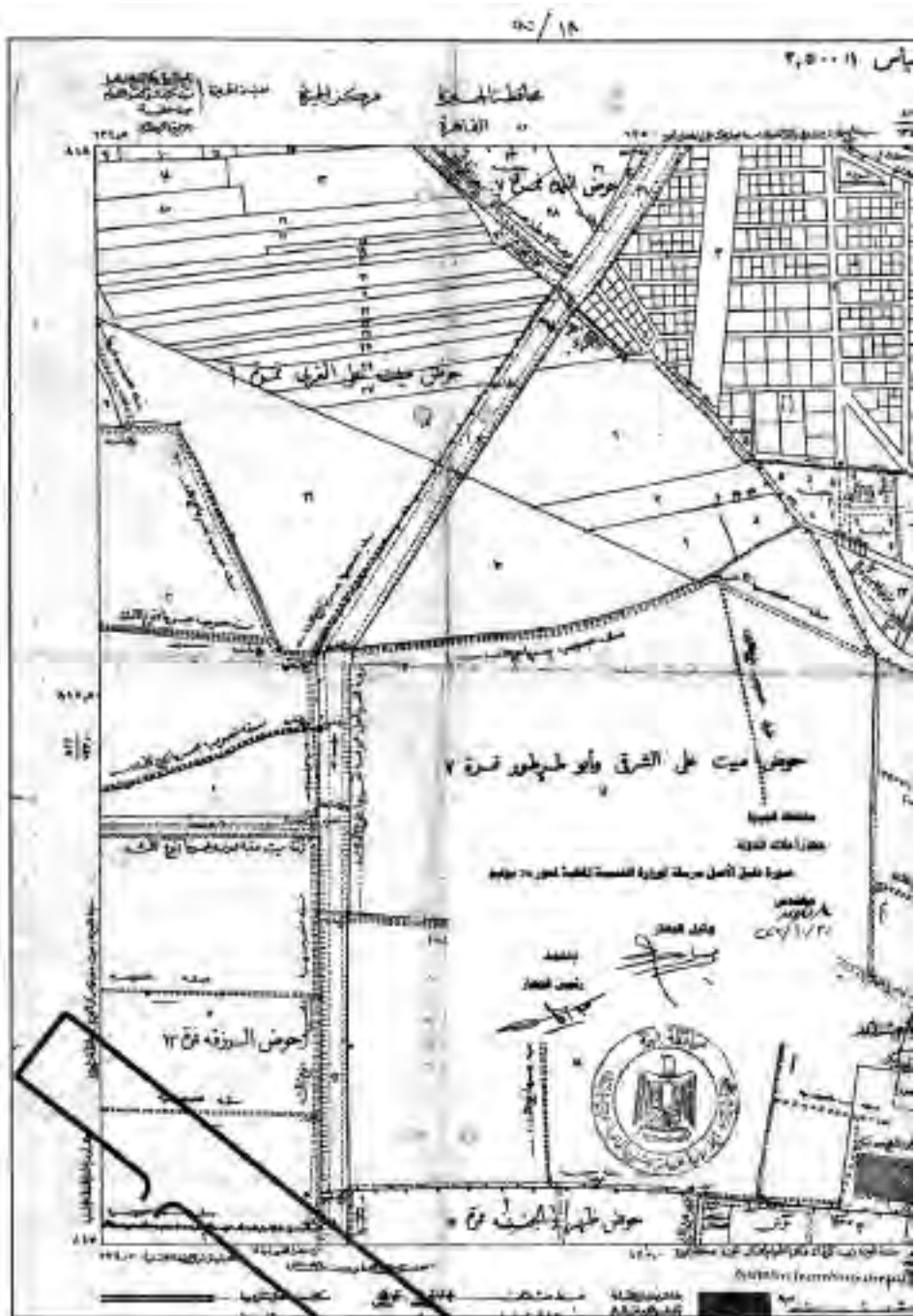


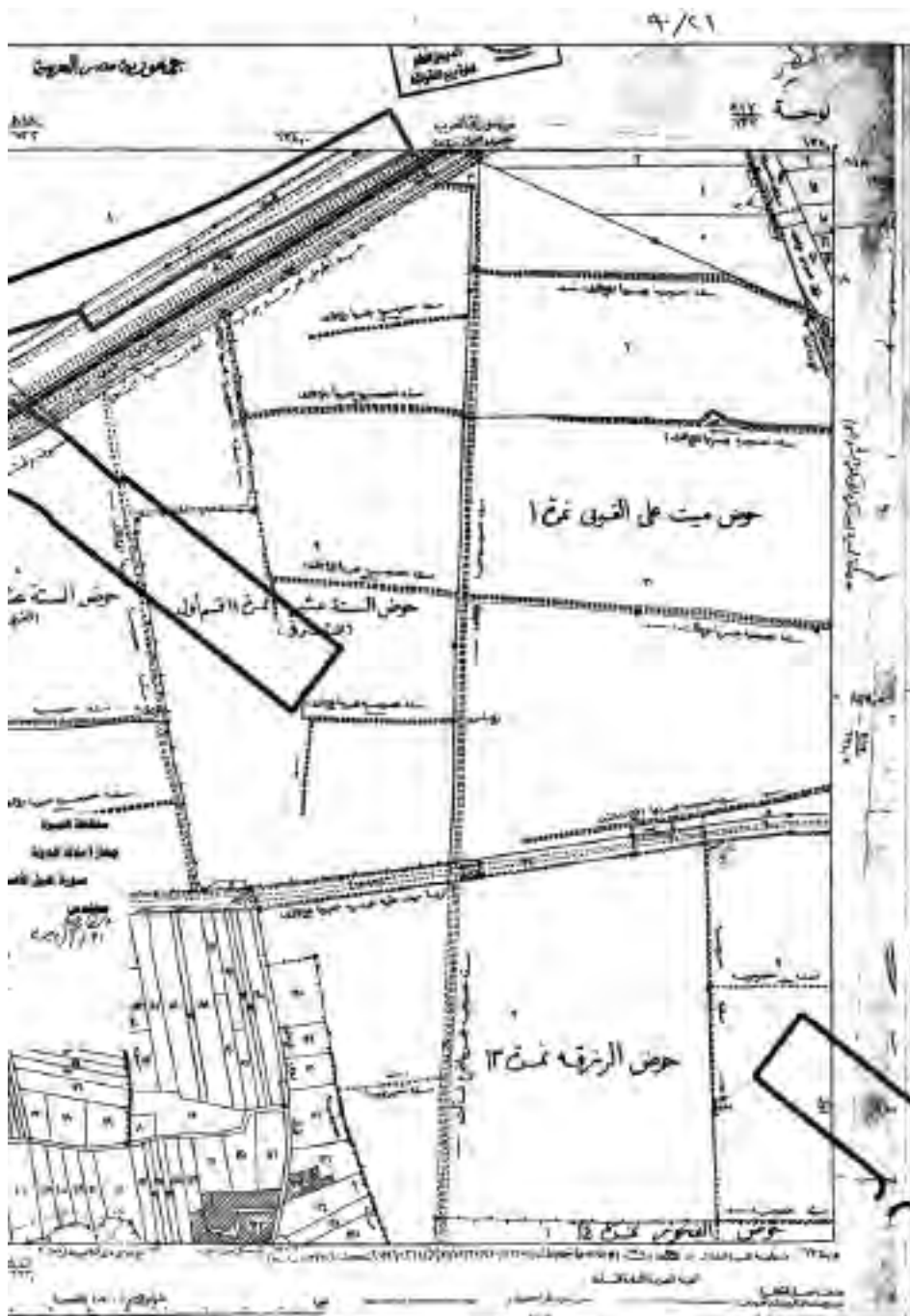


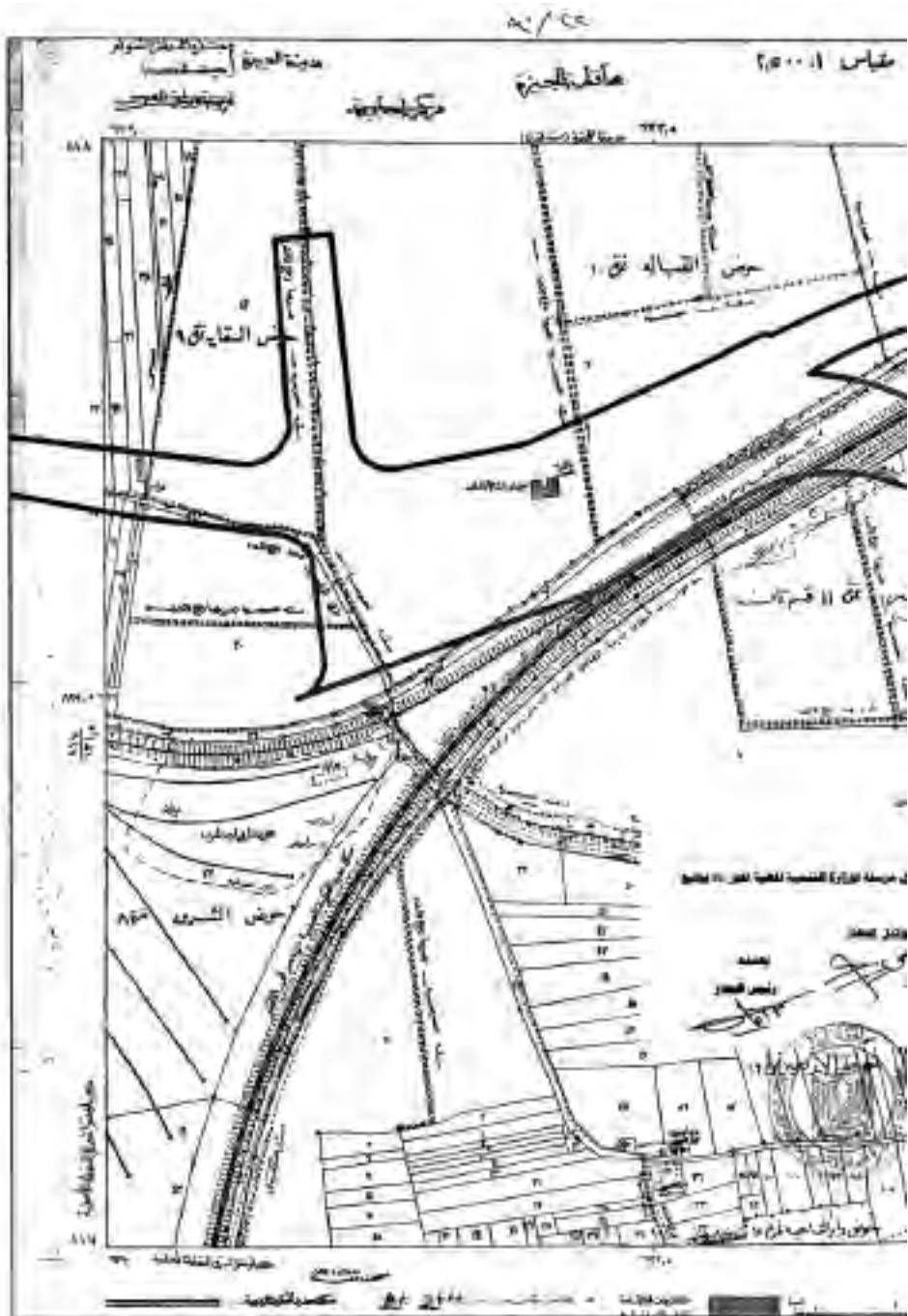


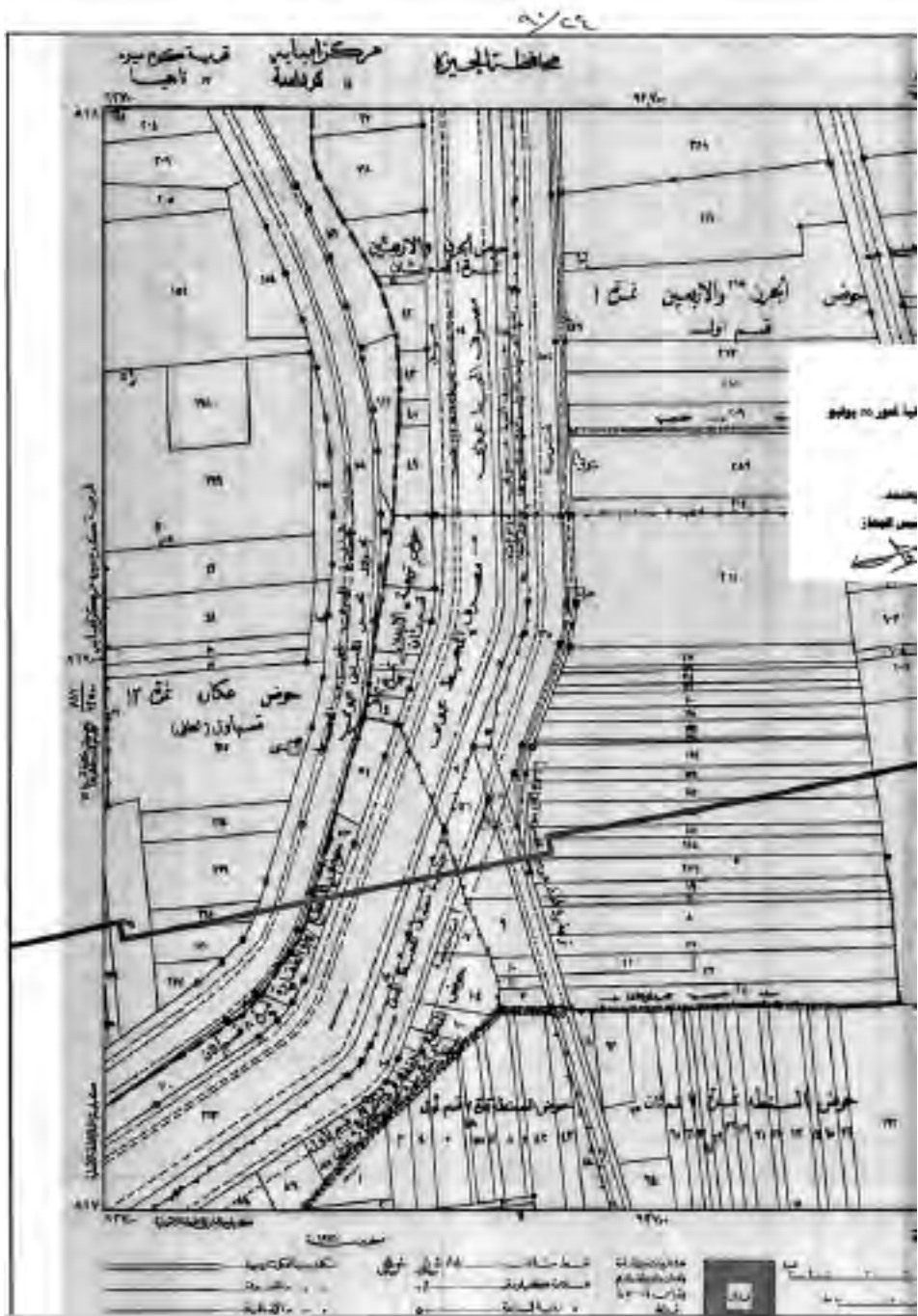


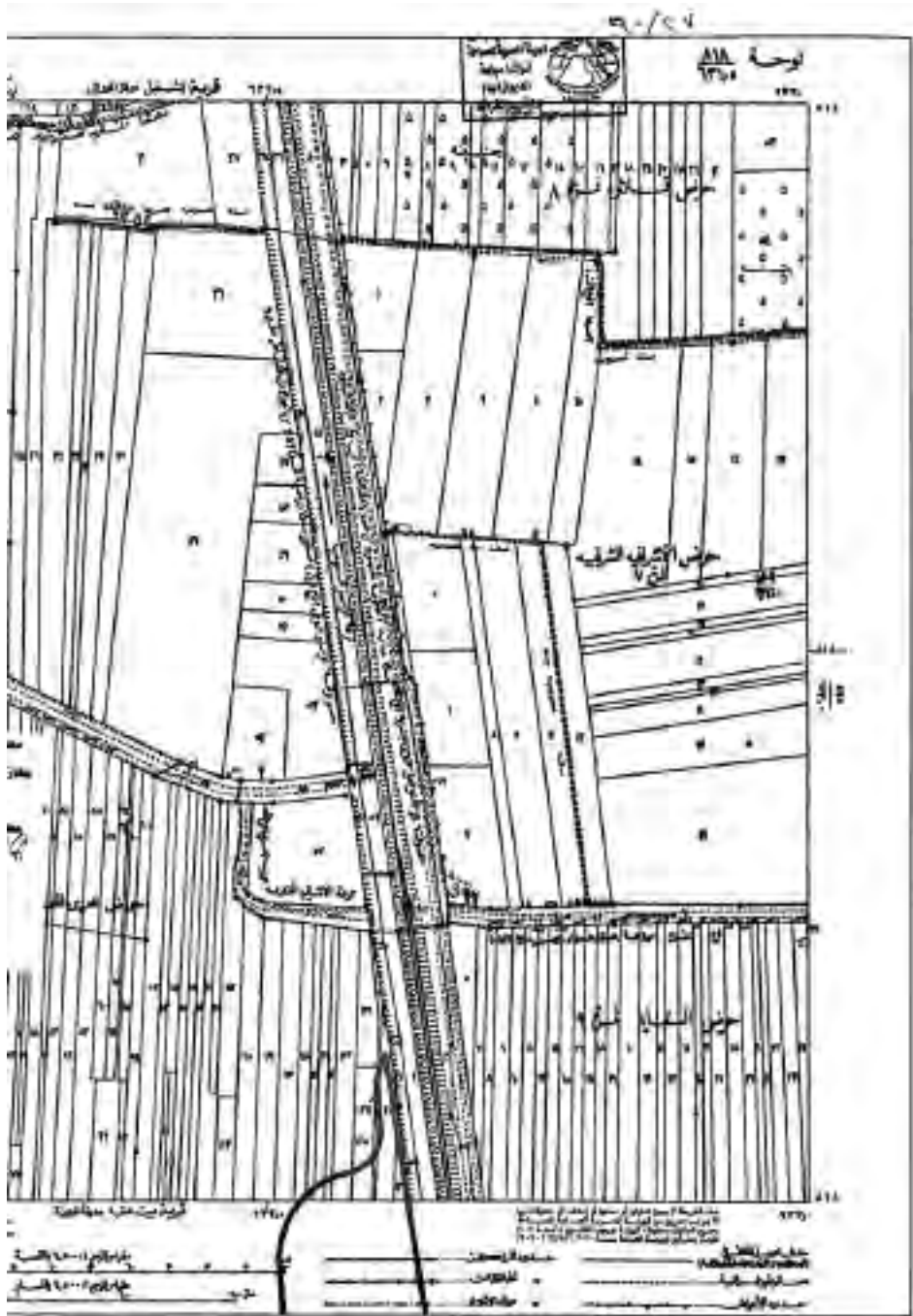


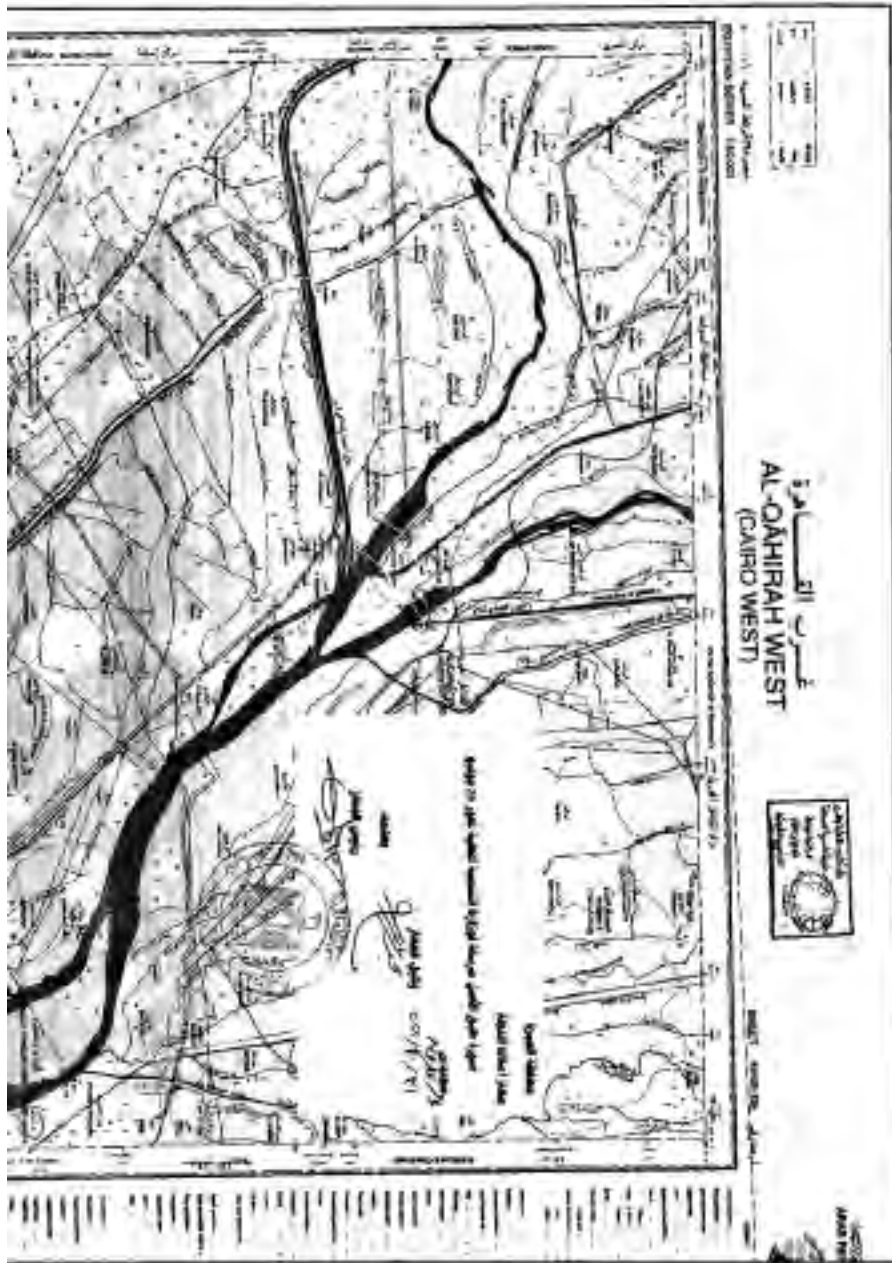












١٢/٨

